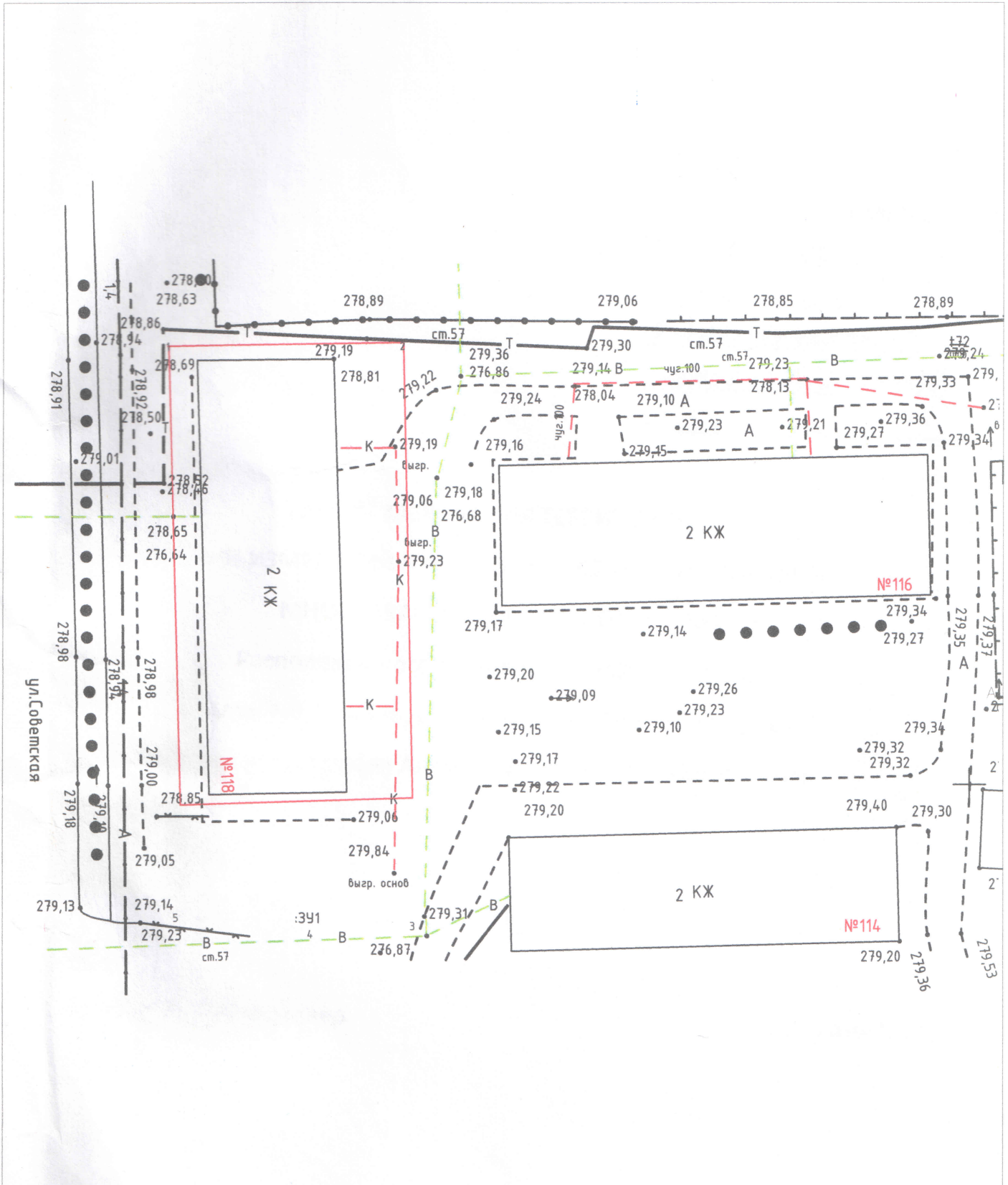








# Чертеж межевания территории



масштаб 1:500

## Условные обозначения:

- |  |  |
|--|--|
|  - канализация          |  - забор деревянный решетчатый            |
|  - водопровод           |  - границы образуемого земельного участка |
|  - теплотрасса          | 1. - характерная точка границ земельного участка   |
|  - металлическая ограда | :ЗУ1 - образуемый земельный участок  |

07.09.2021