

### 3.4 Экспликация формируемых земельных участков

Таблица № 1

№ п/п	Условный номер образуемого земельного участка	Категория образуемого земельного участка	Вид разрешенного использования образуемого земельного участка	Площадь образуемого земельного участка, кв.м.	Местоположение образуемого земельного участка	Возможные способы образования земельного участка	Примечания
1	2	3	4	5	6	7	8
1	22:02:000000:368:ЗУ1	земли лесного фонда	Использование лесов в соответствии с лесохозяйственным регламентом	11364	Алтайский край, Алтайский район, Алтайское лесничество, Айское участковое лесничество (совхоз «Айский») квартал № 12, части выделов №№ 27,28,29,30	образование земельного участка в результате раздела с сохранением в измененных границах исходного земельного участка	Земельный участок относится к территориям общего пользования, в отношении участка предполагается переоформление договоров аренды для строительства, реконструкции, эксплуатации линейных объектов
2	22:2:250006:2524:ЗУ1	земли лесного фонда	Использование лесов в соответствии с лесохозяйственным регламентом	9847	Алтайский край, Алтайский район, Алтайское лесничество, Айское участковое лесничество (совхоз «Айский») квартал № 7, часть выдела № 13, неустроенные леса	образование земельного участка в результате раздела с сохранением в измененных границах исходного земельного участка	Земельный участок относится к территориям общего пользования, в отношении участка предполагается переоформление договоров аренды для строительства, реконструкции, эксплуатации линейных объектов
3	22:2:250006:2525:ЗУ1	земли лесного фонда	Использование лесов в соответствии с лесохозяйственным регламентом	7220	Алтайский край, Алтайский район, Алтайское лесничество, Айское участковое лесничество (совхоз «Айский») квартал № 6, часть выдела № 5	образование земельного участка в результате раздела с сохранением в измененных границах исходного земельного участка	Земельный участок относится к территориям общего пользования, в отношении участка предполагается переоформление договоров аренды для строительства, реконструкции, эксплуатации линейных объектов

### 3.5 Ведомость координат поворотных точек границ формируемых земельных участков

Таблица № 2

Номер точки	Координаты	
	X	Y
1	2	3
<b>22:02:000000:368:3У1</b>		
1	433440,20	3316248,10
2	433511,07	3316241,07
3	433508,58	3316246,45
4	433478,05	3316280,55
5	433479,68	3316312,22
6	433464,59	3316346,98
7	433463,28	3316451,36
8	433486,84	3316453,84
9	433489,85	3316513,35
10	433468,86	3316514,42
11	433468,39	3316505,23
12	433459,20	3316505,70
13	433459,67	3316514,89
14	433439,95	3316515,90
15	433427,10	3316262,50
1	433440,20	3316248,10
н16	433459,27	3316463,83
н17	433466,30	3316463,52
н18	433466,78	3316470,58
н19	433459,73	3316470,85
н16	433459,27	3316463,83
н20	433451,50	3316267,18
н21	433456,98	3316268,80
н22	433455,53	3316275,39
н23	433449,54	3316272,81
н20	433451,50	3316267,18
н24	433460,91	3316371,22
н25	433461,01	3316374,69
н26	433457,70	3316374,92
н27	433457,44	3316371,54
н24	433460,91	3316371,22
<b>22:2:250006:2524:3У1</b>		
1	432510,54	3314399,46
2	432514,09	3314397,37
3	432587,79	3314537,97
4	432640,35	3314584,23
5	432612,27	3314589,63

Номер точки	Координаты	
	X	Y
1	2	3
6	432610,68	3314624,48
7	432547,83	3314569,44
8	432502,88	3314483,67
1	432510,54	3314399,46
н9	432568,72	3314549,29
н10	432572,19	3314553,71
н11	432567,71	3314557,18
н12	432564,33	3314552,73
н9	432568,72	3314549,29
<b>22:2:250006:2525:3У1</b>		
1	432310,00	3314167,00
2	432406,70	3314232,09
н3	432420,47	3314265,74
н4	432415,73	3314269,89
н5	432419,45	3314274,17
н6	432422,77	3314271,36
7	432439,41	3314312,01
8	432462,67	3314406,95
9	432400,04	3314287,47
10	432339,10	3314246,46
11	432321,66	3314183,46
1	432310,00	3314167,00

### 3.6 Характеристики проектируемых лесных участков

Количественные и качественные характеристики проектируемых лесных участков составлены на основании акта натурного технического обследования лесного участка Алтайского лесничества от 02.02.2021г. №1.

#### Целевое назначение лесов

В соответствии с приказом Федерального агентства лесного хозяйства от 15.10.2008г. № 298 «Об определении количества лесничеств на территории Алтайского края и установления их границ» на территории Алтайского края Айское участковое лесничество входит в состав Алтайского лесничества.

На момент проектирования лесных участков на территории Алтайского лесничества распространяется действие лесохозяйственного регламента, утвержденного приказом Министерства природных ресурсов и экологии Алтайского края от 26.11.2018г. № 1851.

Леса на территории проектируемых лесных участков в соответствии с лесохозяйственным регламентом Алтайского лесничества отнесены к эксплуатационным лесам.

**Распределение земель**

Таблица № 3

Общая площадь, га	В том числе										
	лесные земли					нелесные земли					
	покрытые лесной растительностью, всего	в том числе, покрытые лесными культурами	лесные питомники и плантации	Не занятые лесными насаждениями	итого	сенокосы	просеки	пастбища	другие	итого	
2,8431	-	-	-	-	-	-	-	-	-	2,8431	2,8431

**Характеристика лесных насаждений лесных участков**

Таблица № 4

Участковое лесничество/урочище	№ квартала	№ выдела (часть)	Состав насаждения или характеристика лесного участка при отсутствии насаждения	Площадь (га)/ Запас древесины при наличии (куб. м)	В том числе по группам возраста древостоя (га/куб. м)			
					молодняки	средневозрастные	приспевающие	спелые и перестойные
22:02:000000:368:3У1								
Айское	12	27	прочие земли	0,1892 / -	- / -	- / -	- / -	- / -
Айское	12	28	прочие земли	0,3415 / -	- / -	- / -	- / -	- / -
Айское	12	29	прочие земли	0,3088 / -	- / -	- / -	- / -	- / -
Айское	12	30	прочие земли	0,2969 / -	- / -	- / -	- / -	- / -
Итого				1,1364 / -	- / -	- / -	- / -	- / -
22:02:250006:2524:3У1								
Айское/совхоз «Айский»	7	13	прочие земли	0,6794 / -	- / -	- / -	- / -	- / -
Айское (неустроенные леса)	-	-	прочие земли	0,3053 / -	- / -	- / -	- / -	- / -
Итого				0,9847 / -	- / -	- / -	- / -	- / -
22:02:250006:2525:3У1								
Айское/совхоз «Айский»	6	5	прочие земли	0,7220 / -	- / -	- / -	- / -	- / -
Итого				0,7220 / -	- / -	- / -	- / -	- / -
<b>ВСЕГО</b>				<b>2,8431 / -</b>	<b>- / -</b>	<b>- / -</b>	<b>- / -</b>	<b>- / -</b>

**Средние таксационные показатели насаждений лесных участков**

Таблица № 5

Целевое назначение лесов	Хозяйство, преобладающая порода	Состав насаждений	возраст лет	Бонитет	Полнота	Средний запас, куб.м/га		
						средневозрастные	приспевающие	спелые и перестойные
эксплуатационные	-	-	-	-	-	-	-	-

**Виды и объемы использования лесов на проектируемых лесных участках**

Таблица № 6

Целевое назначение лесов	Хозяйство, (хвойное, твердолиственное, мягколиственное)	Площадь, (га)	Единица измерения	Объем использования лесов (изъятия лесных ресурсов)
Вид разрешенного использования лесов - <i>использование лесов в соответствии с лесохозяйственным регламентом</i> Цель предоставления лесного участка – строительство, реконструкция, эксплуатация линейных объектов				
эксплуатационные	-	2,8431	куб.м	-

**Виды разрешенного использования лесов на проектируемых лесных участках**

Лесохозяйственным регламентом Алтайского лесничества в квартале № 12 Айского участкового лесничества, кварталах №№ 6,7 Айского участкового лесничества (совхоз «Айский»), неустроенных лесах Айского участкового лесничества и соответственно в проектируемых лесных участках установлены виды разрешенного использования лесов: заготовка древесины (с ограничениями в границах ООПТ); заготовка живицы (с ограничениями в границах ООПТ); заготовка и сбор недревесных лесных ресурсов (с ограничениями в зеленых, лесопарковых зонах и ООПТ); заготовка пищевых лесных ресурсов и сбор лекарственных растений (с ограничениями в ООПТ); осуществление видов деятельности в сфере охотничьего хозяйства (с ограничениями в границах ООПТ, ОЗУ, в зеленых зонах); ведение сельского хозяйства (с ограничениями в границах ООПТ); осуществление научно-исследовательской, образовательной деятельности (с ограничениями в границах ООПТ); осуществление рекреационной деятельности (с ограничениями в границах ООПТ); создание лесных плантаций и их эксплуатация (с ограничениями в границах ООПТ); выращивание лесных плодовых, ягодных, декоративных растений, лекарственных растений (с ограничениями в границах ООПТ); выращивание посадочного материала лесных растений (саженцев, сеянцев) (с ограничениями в границах ООПТ); осуществление геологического изучения недр, разведка и добыча полезных ископаемых (с ограничениями в границах ООПТ); строительство и эксплуатация водохранилищ и иных искусственных водных объектов, а также гидротехнических сооружений и морских портов, морских терминалов, речных портов, причалов (с ограничениями в границах ООПТ); строительство, реконструкция, эксплуатация линейных объектов (с ограничениями в границах

ООПТ); переработка древесины и иных лесных ресурсов (с ограничениями в границах ООПТ), осуществление религиозной деятельности (с ограничениями в границах ООПТ); иные виды, определенные в соответствии с частью 2 статьи 6 Лесного Кодекса РФ (с ограничениями в границах ООПТ).

### **Сведения об обременениях проектируемых лесных участков**

По данным государственного лесного реестра, а также по сведениям из ЕГРН на проектируемые лесные участки имеются следующие обременения:

- земельный участок с кадастровым номером 22:02:000000:368 предоставлен в аренду ПАО «Россети Сибирь» по договору аренды лесного участка для строительства, реконструкции, эксплуатации линейных объектов от 20.01.2017г. №1/141;

- земельные участки с кадастровыми номерами 22:02:250006:2524 и 22:02:250006:2525 предоставлены в аренду ПАО «Россети Сибирь» по договору аренды лесного участка для строительства, реконструкции, эксплуатации линейных объектов от 15.07.2016г. №1/132.

Согласия на разделы вышеперечисленных земельных (лесных) участков получены.

### **Сведения об ограничениях использования лесов**

С учетом целевого назначения и правового режима лесов, установленного лесным законодательством РФ, лесохозяйственным регламентом Алтайского лесничества предусмотрены следующие ограничения в использовании лесов для строительства, реконструкции и эксплуатации линейных объектов в эксплуатационных лесах: ограничения в соответствии с лесным законодательством Российской Федерации.

### **Сведения о наличии зданий, сооружений, объектов, связанных с созданием лесной инфраструктуры и объектов, не связанных с созданием лесной инфраструктуры на проектируемых лесных участках**

Таблица № 7

№ п/п	Участковое лесничество /урочище (при наличии)	номер квартала	номер выдела	Площадь, га	Наименование объекта
-	-	-	-	-	-

**Сведения о наличии на проектируемом лесном участке особо защитных участков лесов (ОЗУ), особо охраняемых природных территорий (ООПТ), зон с особыми условиями использования территорий**

Таблица № 8

Наименование участкового лесничества	Наименование урочища (при наличии)	Виды ОЗУ, наименование ООПТ, виды зон с особыми условиями использования территорий	Перечень лесных кварталов или их частей	Перечень лесных выделов или их частей	Площадь, га
22:02:000000:368:ЗУ1					
Айское	-	Зона с особыми условиями использования территорий – зона охраны искусственных объектов (охранная зона инженерных коммуникаций); реестровый номер – 22:02:-6.290; учетный номер – 22.02.2.325	12	27 (часть), 28 (часть), 29 (часть), 30 (часть)	1,1066
Айское	-	Зона с особыми условиями использования территорий – зона охраны искусственных объектов (охранная зона инженерных коммуникаций); реестровый номер – 22:02:-6.263; учетный номер – 22.02.2.262	12	27 (часть)	0,0850
22:02:250006:2524:ЗУ1					
Айское	совхоз «Айский»	Зона с особыми условиями использования территорий – зона охраны искусственных объектов (охранная зона инженерных коммуникаций); реестровый номер – 22:02:-6.290; учетный номер – 22.02.2.325	7	13 (часть)	0,9424
	неустроенные леса		-	-	
22:02:250006:2525:ЗУ1					
Айское	совхоз «Айский»	Зона с особыми условиями использования территорий – зона охраны искусственных объектов (охранная зона инженерных коммуникаций); реестровый номер – 22:02:-6.290; учетный номер – 22.02.2.325	6	5 (часть)	0,6717 га

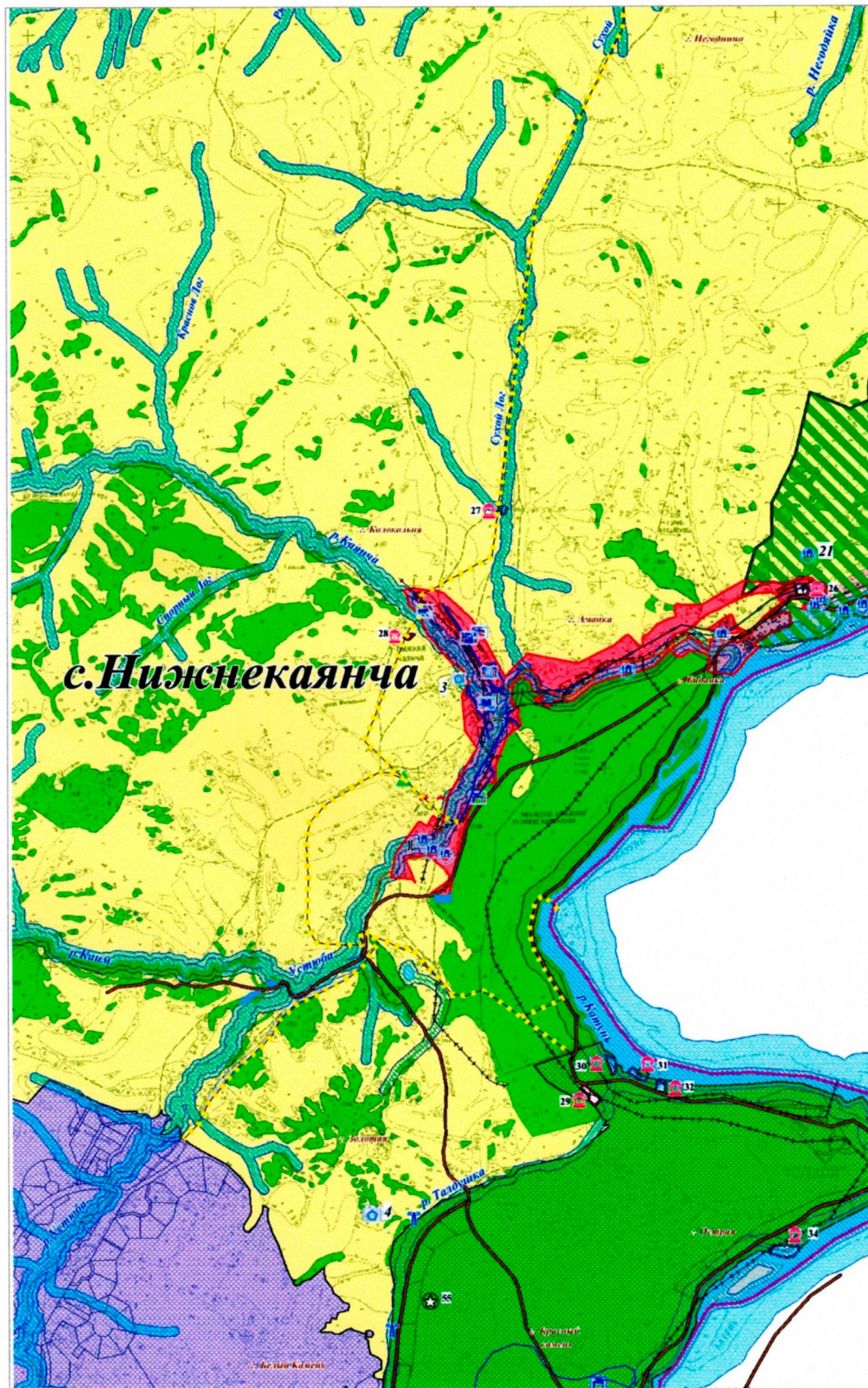
### **Проектирование вида использования лесов лесных участков**

Согласно лесохозяйственного регламента Алтайского лесничества квартал № 12 Айского участкового лесничества, кварталы №№ 6,7 Айского участкового лесничества (совхоз «Айский») и неустроенные леса Айского участкового лесничества, в границах которых расположены проектируемые лесные участки, относятся к зоне планируемого освоения лесов для строительства, реконструкции, эксплуатации линейных объектов; не пересекают границы населенных пунктов и муниципальных образований; соответствуют минимальной территориальной единице проектирования лесных участков (согласно приказа Минприроды России от 03.02.2017 № 54).



**ПРИЛОЖЕНИЯ**

# ФРАГМЕНТ СОВРЕМЕННОГО СОСТОЯНИЯ И ИСПОЛЬЗОВАНИЯ ТЕРРИТОРИИ В ГРАНИЦАХ МО АЙСКОГО СЕЛЬСОВЕТА АЛТАЙСКОГО РАЙОНА АЛТАЙСКОГО РАЙОНА МАСШТАБ 1 : 25 000

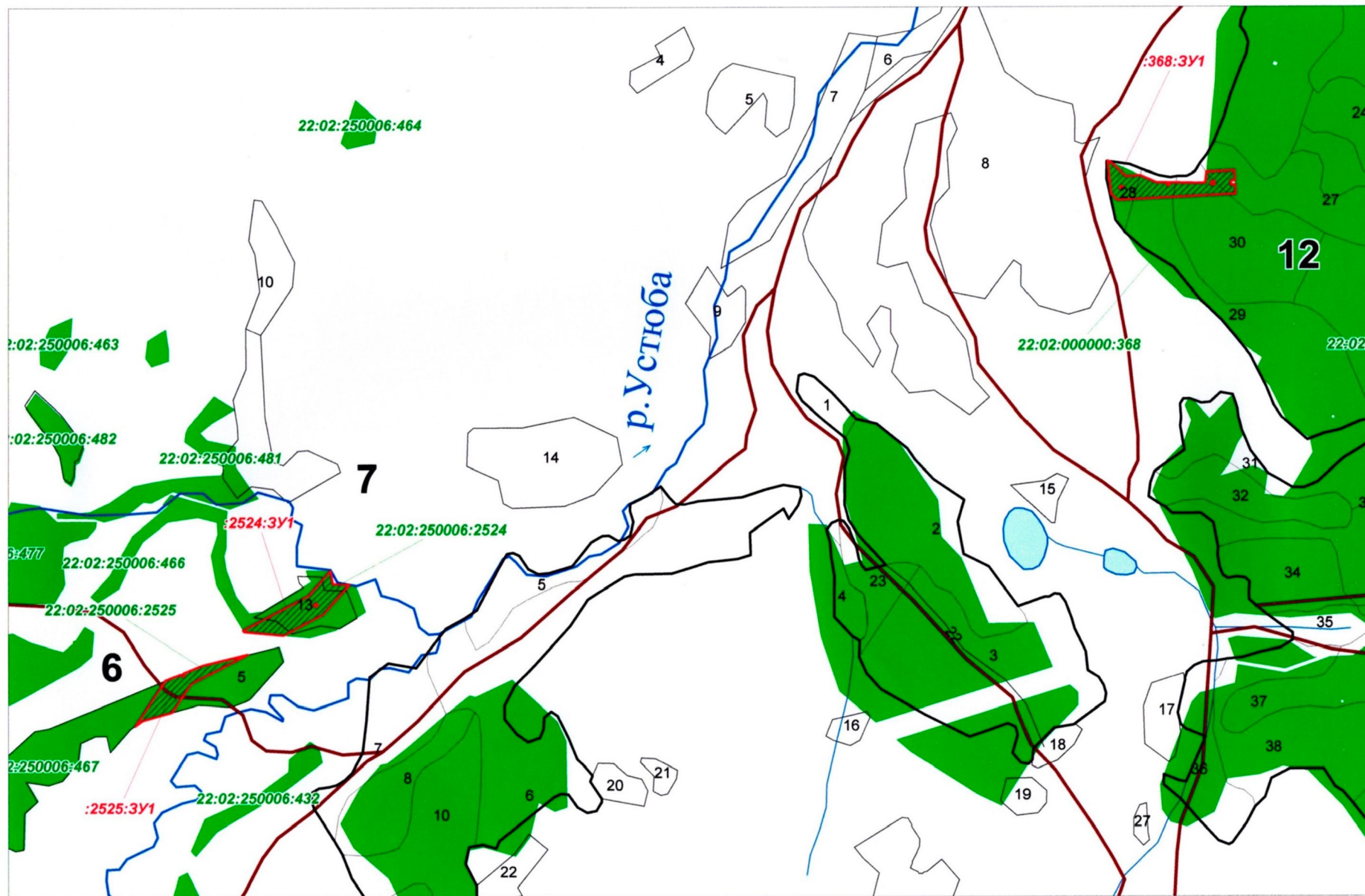


**ПРОЕКТИРУЕМЫЕ ЗЕМЕЛЬНЫЕ (ДЕСНЫЕ) УЧАСТКИ**

**Объекты культурного наследия и иного назначения:**

№	Наименование	Категория
22	Курганный могильник Ая - 3 (Пост. АКЭС № 169 от 28.12.1994 г.)	памятник археологии
23	Мемориальный комплекс воинам, погибшим в годы ВОВ (Пост. Алтайского краевого Совета народных депутатов № 94 от 02.04.2001 г.)	памятник истории
24	Поселение Ая - 1 (Пост. АКЭС № 169 от 28.12.1994 г.)	памятник археологии
25	Курган Ая 2 (Пост. АКЭС № 169 от 28.12.1994 г.)	памятник археологии
26	Нижнекаянча, курганный могильник (июль вывешли)	памятник археологии
27	Сухой Лог-Камича, поселение (июль вывешли)	памятник археологии
28	Нижняя Камича 1, поселение (июль вывешли)	памятник археологии
29	Тавдуника, курганный могильник (июль вывешли)	памятник археологии
30	Тавдуника, поселение (июль вывешли)	памятник археологии
31	Усть-Тавдуника 2, поселение (июль вывешли)	памятник археологии
32	Усть-Тавдуника 1, поселение (июль вывешли)	памятник археологии
33	Бирюзовая Катунь-1, курганный могильник (июль вывешли)	памятник археологии
34	Бирюзовая Катунь-3, курганный могильник (июль вывешли)	памятник археологии
35	Тавдуника 1 (Белый Камень), стоянка (июль вывешли)	памятник археологии
36	Верхняя Тавдуника 1, поселение (июль вывешли)	памятник археологии
37	Бирюзовая Катунь-5, грот (июль вывешли)	памятник археологии
38	Бирюзовая Катунь-9, курганный могильник (июль вывешли)	памятник археологии
39	Большая Талдинская пещера (Пост. АКЭС № 169 от 28.12.1994 г.)	памятник археологии
40	Талдинский грот (июль вывешли)	памятник археологии
41	Малый талдинский грот (июль вывешли)	памятник археологии
42	Бирюзовая Катунь-12, курганный могильник (июль вывешли)	памятник археологии
43	Бирюзовая Катунь-6, грот (июль вывешли)	памятник археологии
44	Бирюзовая Катунь-11, поселение (июль вывешли)	памятник археологии
45	Бирюзовая Катунь-10, поселение (июль вывешли)	памятник археологии
46	Бирюзовая Катунь-7, поселение (июль вывешли)	памятник археологии
47	Бирюзовая Катунь-8, поселение (июль вывешли)	памятник археологии
48	Грот Кротовский (Пост. АКЭС № 169 от 28.12.1994 г.)	памятник археологии
49	Ая-1-перерод, поселение (июль вывешли)	памятник археологии
50	Ая-3-перерод, поселение (июль вывешли)	памятник археологии
51	Ая-2-перерод, поселение (июль вывешли)	памятник археологии
52	Ая-ферма, поселение (июль вывешли)	памятник археологии
53	Нижний Притор, поселение (июль вывешли)	памятник археологии
54	Привольный парк "Ая" (Пост. Администрации края № 206 от 30.07.2008 г.)	ООПТ
55	«Бирюзовая Катунь»	Классификация территории по туристско-рекреационному значению
56	«Сибирская монета»	игорная зона
57	«Пещера Большая Талдинская» (Пост. Администрации края № 220 от 06.05.2014 г.)	памятник природы краевого значения
58	«Пещера Грот Искандра» (Пост. Администрации края № 220 от 06.05.2014 г.)	памятник природы краевого значения
59	«Гора Березовая и Березовая» (Пост. Администрации края № 220 от 06.05.2014 г.)	памятник природы краевого значения

**КАРТА ГРАНИЦ АЛТАЙСКОГО ЛЕСНИЧЕСТВА АЙСКОГО УЧАСТКОВОГО ЛЕСНИЧЕСТВА (В ТОМ ЧИСЛЕ НЕУСТРОЕННЫЕ ЛЕСА) АЛТАЙСКОГО РАЙОНА АЛТАЙСКОГО КРАЯ  
МАСШТАБ 1 : 10 000**

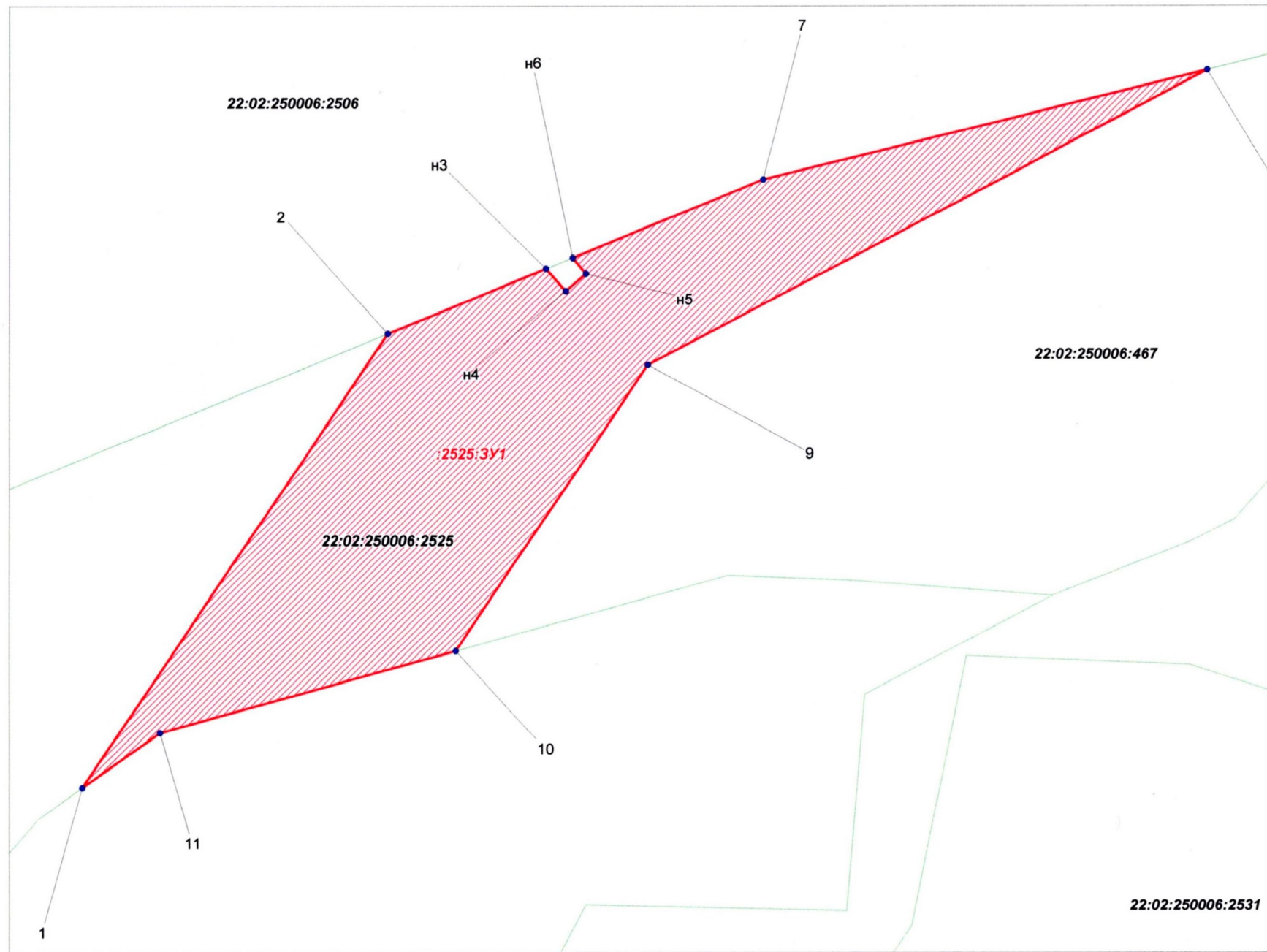


**УСЛОВНЫЕ ОБОЗНАЧЕНИЯ:**

**12**

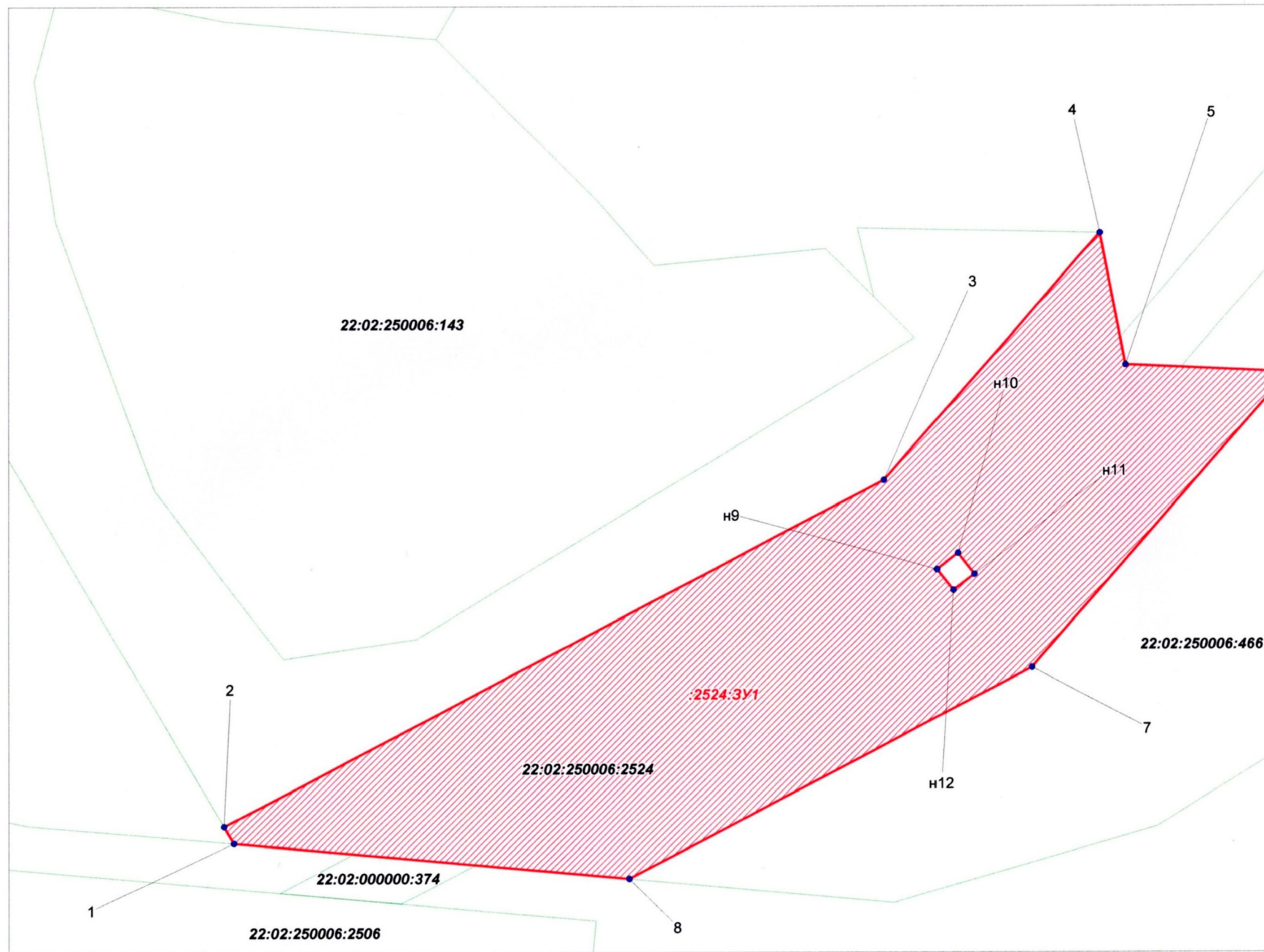
- границы лесных кварталов Айского уч. лесничества  
Алтайского лесничества Алтайского края

# ОСНОВНОЙ ЧЕРТЕЖ ПЛАНИРОВКИ И МЕЖЕВАНИЯ ТЕРРИТОРИИ МАСШТАБ 1 : 1 000



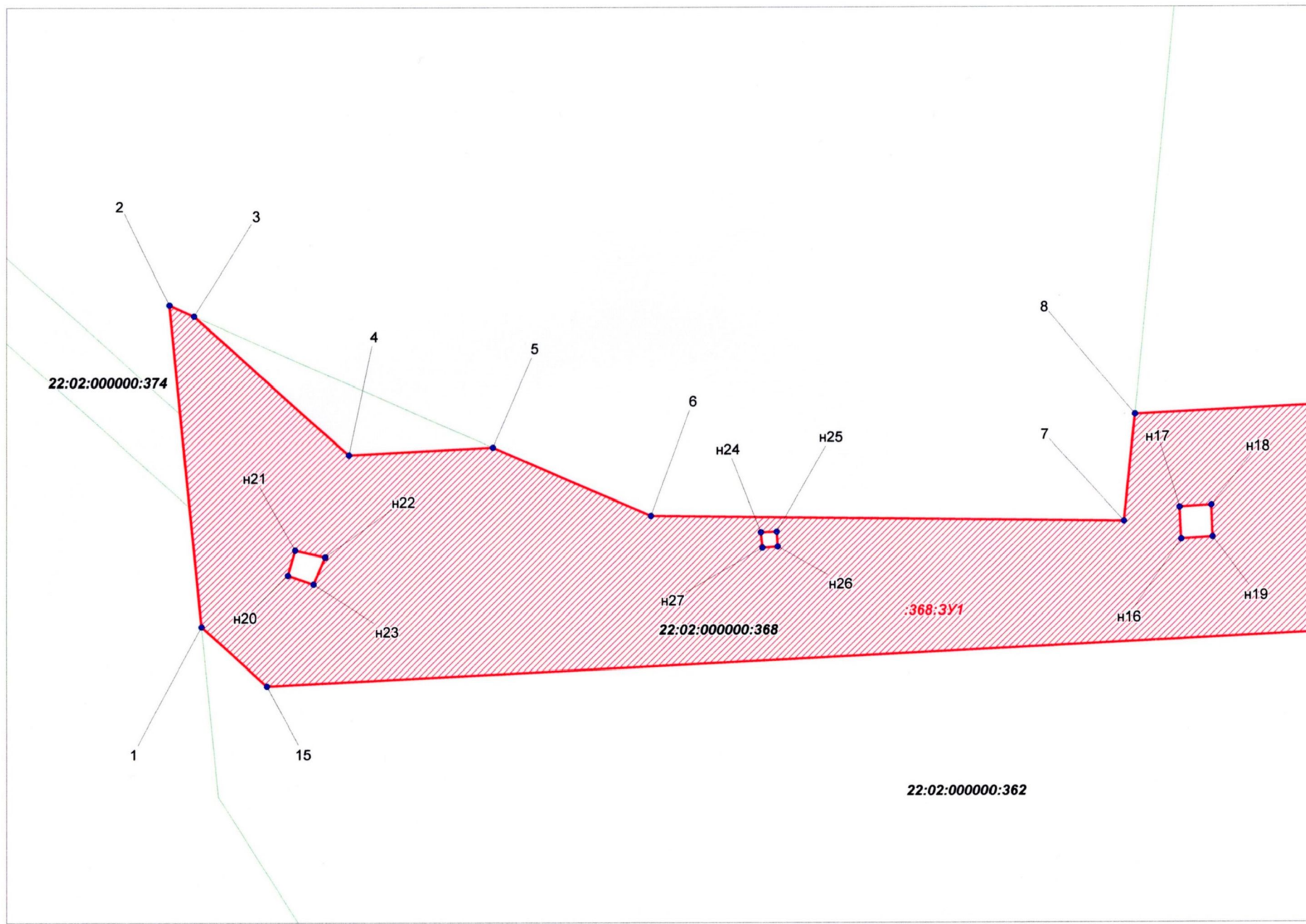
УСЛОВНЫЕ ОБОЗНАЧЕНИЯ:

# ОСНОВНОЙ ЧЕРТЕЖ ПЛАНИРОВКИ И МЕЖЕВАНИЯ ТЕРРИТОРИИ МАСШТАБ 1 : 1 000



УСЛОВНЫЕ ОБОЗНАЧЕНИЯ:

# ОСНОВНОЙ ЧЕРТЕЖ ПЛАНИРОВКИ И МЕЖЕВАНИЯ ТЕРРИТОРИИ МАСШТАБ 1 : 1 000



УСЛОВНЫЕ ОБОЗНАЧЕНИЯ:

**МАТЕРИАЛЫ СОГЛАСОВАНИЯ**

АКТ *н.л.*

натурного технического обследования

лесного участка

с. Алтайское

«02» февраля 2021 года

(населенный пункт)

(дата)

Начальник отдела обеспечения полномочий в области лесных отношений по Алтайскому лесничеству Министерства природных ресурсов и экологии Алтайского края Чурилин Сергей Викторович, специалист 2 категории отдела обеспечения полномочий в области лесных отношений по Алтайскому лесничеству управления лесами Министерства природных ресурсов и экологии Скворцова Елена Владимировна, провели обследование лесного участка, Алтайское лесничество, Айское участковое лесничество, кадастровый номер 22:02:000000:368, 22:02:250006:2524, 22:02:250006:2525.

**При обследовании установлено:**

1. Участок расположен: Алтайский край, Алтайский район, Алтайское лесничество, Айское участковое лесничество, целевое назначение лесов – эксплуатационные леса.

(указывается местонахождение лесного участка, целевое назначение лесов, категория защитности, наименование лесничества, участкового лесничества)

2. №№ кварталов и выделов: Алтайское лесничество, Айское участковое лесничество, квартал № 12 часть выдела № 27, 28, 29, 30, квартал № 7 часть выдела 13(совхоз «Айский»), квартал № 6 часть выдел 5(совхоз «Айский»).

Субъект Российской Федерации - Алтайский край

Муниципальный район - Алтайский район

Лесистость муниципального района – 28,2 %.

3. Общая площадь участка – 2,8431 га

в том числе:

**лесных земель - 0 га**

из них: покрытых лесом – 0 га

не покрытых лесом – 0 га

в том числе - не сомкнувшихся лесных культур – 0 га

**нелесных земель – 2,8431 га**

из них: пашни – 0 га

сенокосов – 0 га

пастбищ – 0 га

вод – 0 га

дороги, просеки – 0 га

прочих земель – 2,8431 га



4. Описание лесного участка

Таксационное описание участка:			Площадь, га	Кадастровый номер	Состав насаждения	Класс возраста / возраст лет	Бонитет	Полнота	Общий запас древесины, куб.м	Склон
Наименование участкового лесничества	№ квартала	№ выдела								
<b>Эксплуатационные леса</b>										
Айское	12	27	0,1892	Часть (22:02:000000:368)	-	-	-	-	-	0
Айское	12	28	0,3415	Часть (22:02:000000:368)	-	-	-	-	-	12
Айское	12	29	0,3088	Часть (22:02:000000:368)	-	-	-	-	-	0
Айское	12	30	0,2969	Часть (22:02:000000:368)	-	-	-	-	-	20
Айское (совхоз «Айский»)	7	13	0,6794	Часть (22:02:250006:2524)	-	-	-	-	-	-
Айское (совхоз «Айский»)	6	5	0,722	Часть (22:02:250006:2525)	-	-	-	-	-	-
<b>Всего эксплуатационных лесов</b>	-	-	<b>2,5378</b>	-	-	-	-	-	-	-
<b>Неустроенные леса</b>										
Айское	-	-	0,3053	Часть (22:02:250006:2524)	-	-	-	-	-	-
<b>Итого:</b>	-	-	<b>2,8431</b>	-	-	-	-	-	-	-

Характеристика лесного участка

Наименование лесничества	Участковое лесничество/урочище (при наличии)	Общая площадь, га	В том числе лесные земли, га				Итого
			покрытые лесной растительностью	из них: лесные культуры	лесные питомники, плантации	непокрытые лесной растительностью	
-	-	-	-	-	-	-	-

Лесничество	Участковое лесничество/урочище (при наличии)	В том числе нелесные земли, га						Всего
		дороги просеки	сенокосы	Воды	болота	пастбища	прочие земли	
-	-	-	-	-	-	-	-	-

Характеристика насаждений

Целевое назначение лесов	Лесничество	Участковое лесничество/урочище (при наличии)	Лесной квартал	Хозяйство, преобладающая порода	Площадь (га)/запас древесины (тыс. куб. м) - всего	В том числе по группам возраста древостоя (га/тыс. куб. м)			
						молодняки	средневозрастные	приспевающие	спелые и перестойные
-	-	-	-	-	-	-	-	-	-

Средние таксационные показатели насаждений лесного участка

Целевое назначение лесов	Хозяйство, Преобладающая порода	Средн. состав насажден.	Средн. возраст насажден.	Бонитет	Полнота	Средний запас, куб. м./га		
						средневозрастные	приспевающие	спелые и перестойные
-	-	-	-	-	-	-	-	-

Объекты лесной инфраструктуры

N п/п	Лесничество	Участковое лесничество/урочище (при наличии)	Лесной квартал	Лесотаксационный выдел	Наименование объекта	Единица измерения	Объем
-	-	-	-	-	-	-	-

Особо защитные участки лесов

N п/п	Лесничество	Участковое лесничество/урочище (при наличии)	Лесной квартал	Лесотаксационный выдел	Назначение	Площадь (га)
-	-	-	-	-	-	-

Объекты лесного семеноводства

N п/п	Лесничество	Участковое лесничество/урочище (при наличии)	Лесной квартал	Лесотаксационный выдел	Наименование объекта лесного семеноводства	Единица измерения	Объем
-	-	-	-	-	-	-	-

Объекты, не связанные с созданием лесной инфраструктуры

N п/п	Лесничество	Участковое лесничество/урочище (при наличии)	Лесной квартал	Лесотаксационный выдел	Наименование объекта	Единица измерения	Объем
-		-	-	-	-	-	-

5. Особенности использования лесного участка:

Участок расположен в эксплуатационных лесах.

6. Оценка возможности использования лесного участка в заявленных целях:

Лесной участок пригоден для заявленных целей - строительства, реконструкции и эксплуатации линейных объектов

7. Замечания и предложения, данные по результатам обследования лесного участка:

Использование лесов для строительства, реконструкции и эксплуатации линейных объектов выполняется в соответствии со статьей 45 Лесного Кодекса РФ.

Лица, проводившие обследование:

Начальник отдела обеспечения полномочий в области лесных отношений по Алтайскому лесничеству

Специалист 2 категории отдела обеспечения полномочий в области лесных отношений по Алтайскому лесничеству



Чурилин С.В.

Скворцова Е.В.

Неотъемлемой частью настоящего Акта является план лесного участка.

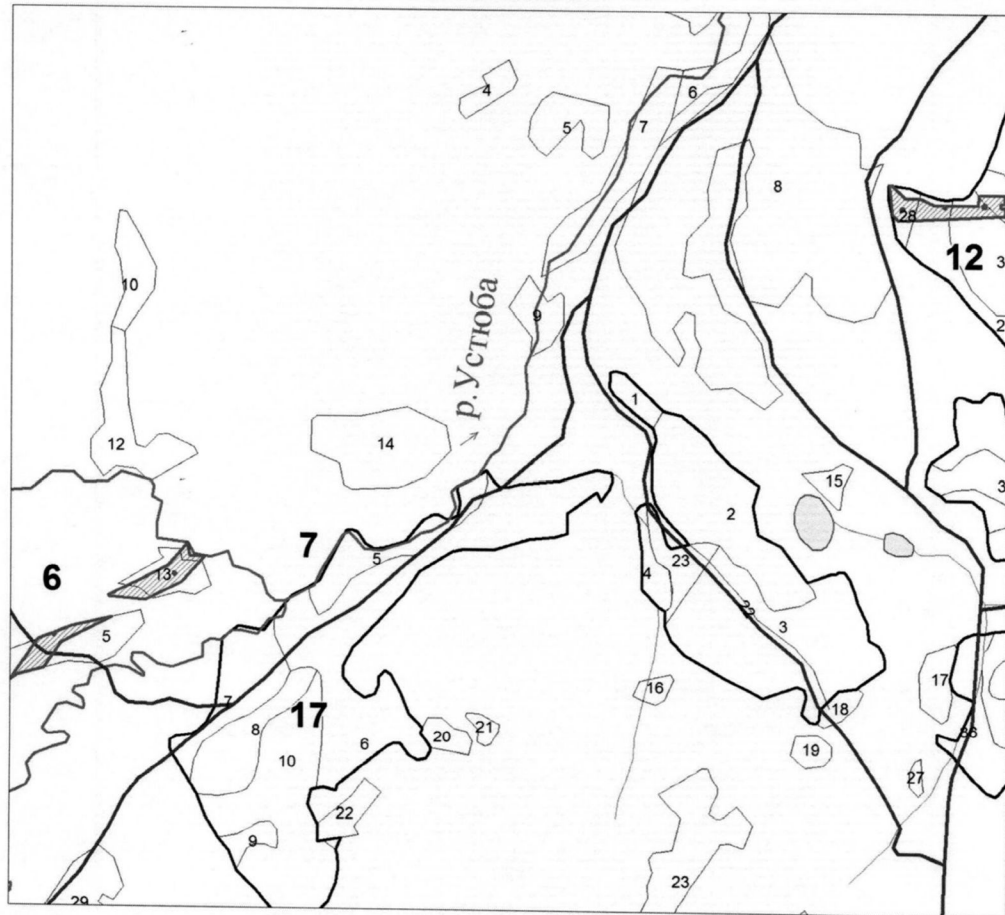
Приложение к акту натурного  
технического обследования  
лесного участка от 02.02.2021 г


План лесного участка.

Алтайский край, Алтайский район, Алтайское лесничество, Айское участковое лесничество,  
квартал № 12, часть выделов № 27,28,29,30, квартал № 7, часть выдела № 13 совхоз «Айский»,  
квартал № 6, часть выдела №5 совхоз «Айский».

Площадь участка – **2,8431 га.**

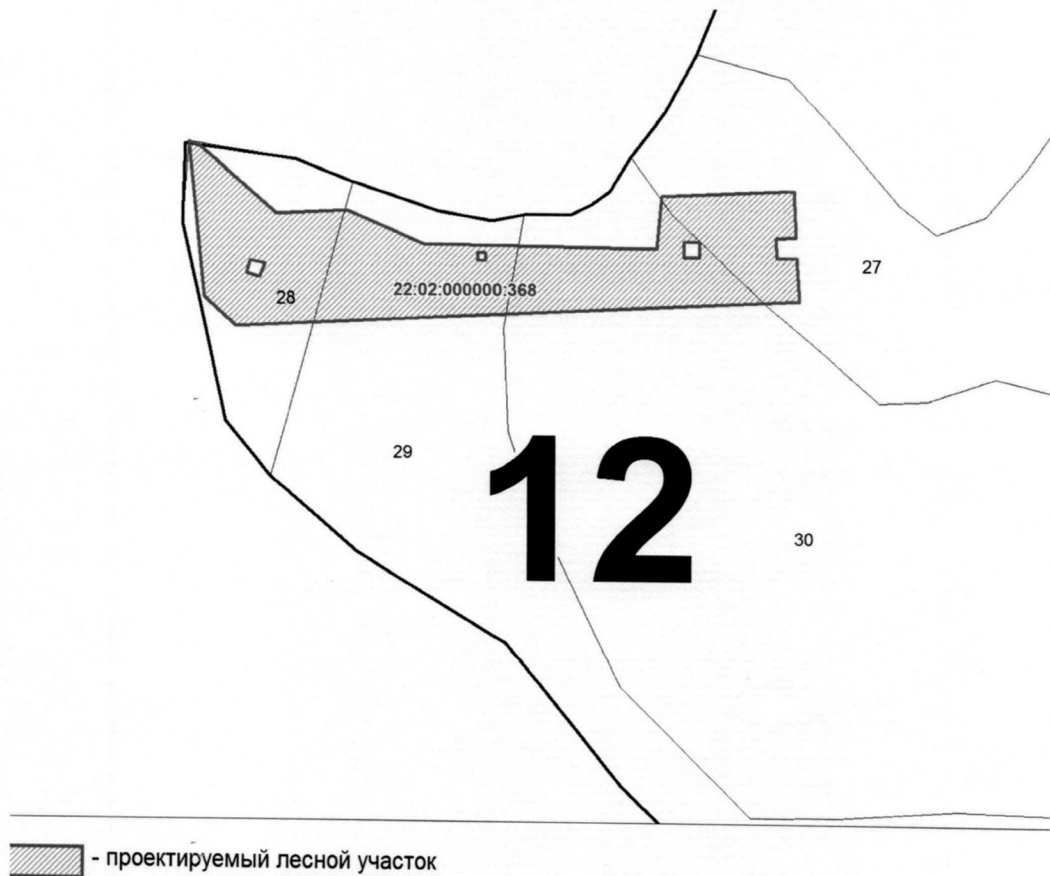
Масштаб 1:10000



 - проектируемый лесной участок

Приложение к акту натурального  
технического обследования  
лесного участка от 02.02.2021 г

План лесного участка.  
Алтайский край, Алтайский район, Алтайское лесничество, Айское участковое лесничество,  
квартал № 12, часть выделов № 27,28,29,30,  
Площадь участка – **1,1364** га.  
Масштаб 1:25000

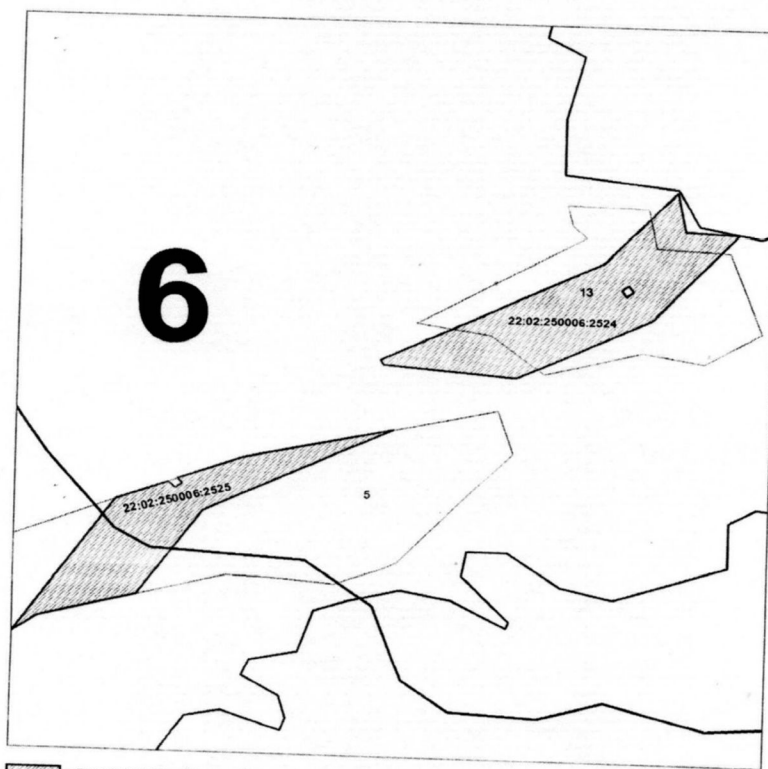


Приложение к акту натурного  
технического обследования  
лесного участка от 02.02.2021 г

План лесного участка.

Алтайский край, Алтайский район, Алтайское лесничество, Айское участковое лесничество,  
квартал № 7, часть выдела № 13 совхоз «Айский», квартал № 6, часть выдела №5 совхоз  
«Айский».

Площадь участка – 1,7067 га.  
Масштаб 1:25000



▨ - проектируемый лесной участок

Начальник отдела обеспечения  
полномочий в области лесных отношений  
по Алтайскому лесничеству

Специалист 2 категории отдела обеспечения  
полномочий в области лесных отношений  
по Алтайскому лесничеству

Чурилин С.В.

Скворцова Е.В.