

**Заказчик - ООО «Газпром межрегионгаз»**

**ГАЗОПРОВОД МЕЖПОСЕЛКОВЫЙ ВЫСОКОГО  
ДАВЛЕНИЯ ОТ ГРС НИЖНЯЯ КАЯНЧА ДО П.  
КАТУНЬ, С. АЯ АЛТАЙСКОГО РАЙОНА  
АЛТАЙСКОГО КРАЯ»**

**ДОКУМЕНТАЦИЯ ПО ПЛАНИРОВКЕ ТЕРРИТОРИИ  
(ПРОЕКТ МЕЖЕВАНИЯ ТЕРРИТОРИИ)**

**Раздел 7. Материалы по обоснованию проекта межевания  
территории. Графическая часть**

**3152.085.00.0/0.1284-ПМТ7**

**Том 7**

**2022**

Заказчик - ООО «Газпром межрегионгаз»

**«ГАЗОПРОВОД МЕЖПОСЕЛКОВЫЙ ВЫСОКОГО  
ДАВЛЕНИЯ ОТ ГРС НИЖНЯЯ КАЯНЧА ДО П.  
КАТУНЬ, С. АЯ АЛТАЙСКОГО РАЙОНА  
АЛТАЙСКОГО КРАЯ»****ДОКУМЕНТАЦИЯ ПО ПЛАНИРОВКЕ ТЕРРИТОРИИ  
(ПРОЕКТ МЕЖЕВАНИЯ ТЕРРИТОРИИ)****Раздел 7. Материалы по обоснованию проекта межевания  
территории. Графическая часть****ЭИ.001.21-ПМТ7****Том 7**

Главный инженер

Главный инженер проекта

Е.С. Михаленко

А.С. Егоров



2022

Инив. № подл.	Подп. и дата	Взам. инв. №

Обозначение	Наименование	Примечание
3152.085.00.0/0.1284-ПМТ7-С	Содержание тома 7	
3152.085.00.0/0.1284-СД	Состав документации проекта планировки территории	
3152.085.00.0/0.1284.ГЧ	Материалы по обоснованию проекта межевания территории	


Примечание:

В соответствии с заключением Управления государственной охраны объектов культурного наследия Алтайского края № 47/П/2130 от 1 сентября 2022 г. объекты культурного наследия в границах территории, в отношении которой осуществляется подготовка проекта межевания территории, отсутствуют.

Согласовано		

Подп. и дата	
Взам. инв. №	

Инв. № подл.	Разраб.	Филиппова		1.07.22
	Н.контр.	Милова		1.07.22
	ГИП	Егоров		1.07.22

<b>3152.085.00.0/0.1284-ПМТ7-С</b>					
Изм.	Кол.уч.	Лист	№док.	Подп.	Дата
Содержание тома 7					
		Стадия	Лист	Листов	
		П		1	
					

# СОСТАВ ДОКУМЕНТАЦИИ ПО ПЛАНИРОВКЕ ТЕРРИТОРИИ

Раздел 1. Проект планировки территории. Графическая часть

Раздел 2. Положение о размещении линейных объектов

Раздел 3. Материалы по обоснованию проекта планировки территории.

Графическая часть

Раздел 4. Материалы по обоснованию проекта планировки территории.

Пояснительная записка

Раздел 5. Проект межевания территории. Графическая часть

Раздел 6. Проект межевания территории. Текстовая часть

Раздел 7. Материалы по обоснованию проекта межевания территории.


Графическая часть

Раздел 8. Материалы по обоснованию проекта межевания территории.

Пояснительная записка

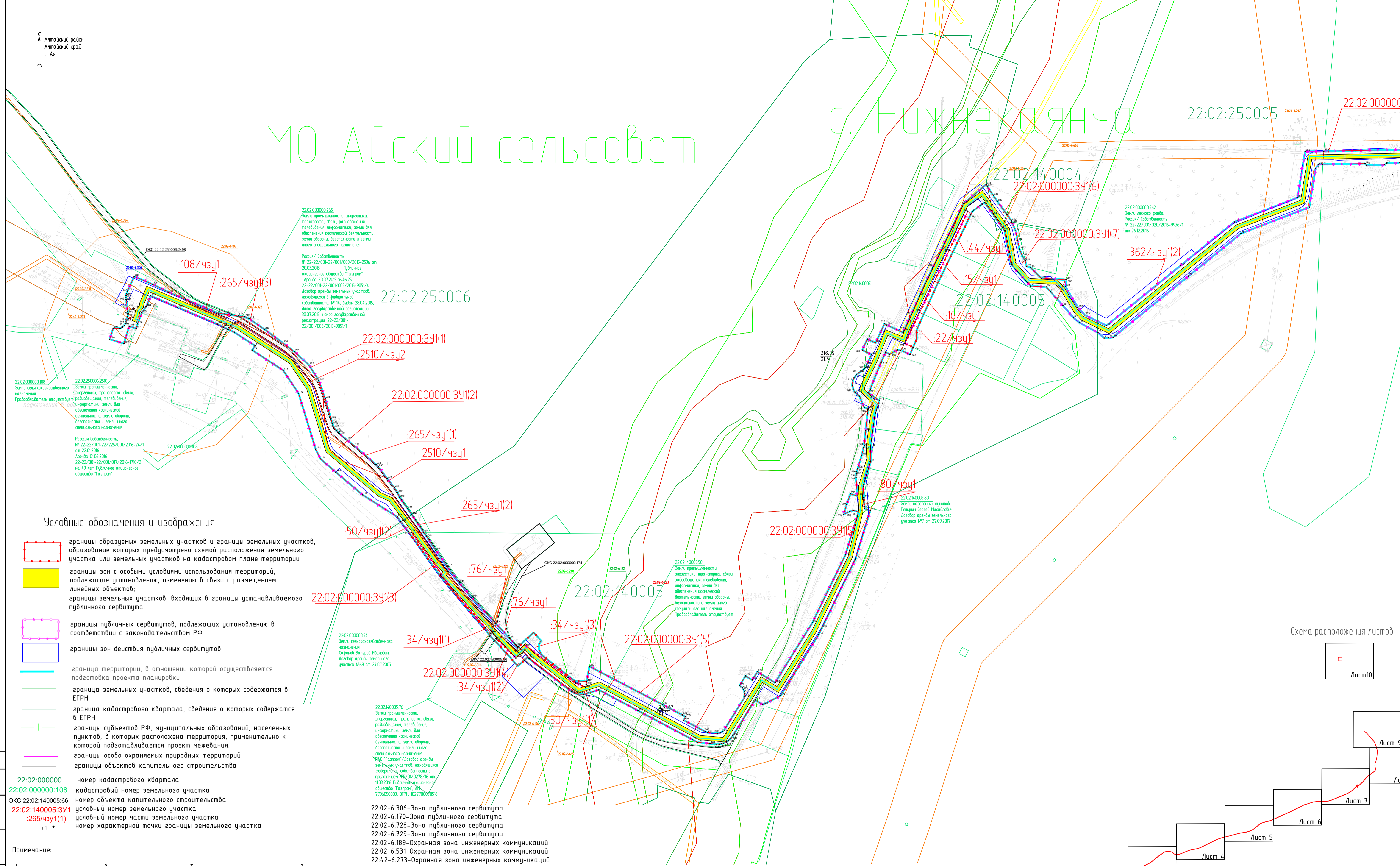
Согласовано		

Подп. и дата	
Взам. инв. №	

						<b>3152.085.00.0/0.1284-СД</b>			
Изм.	Кол.уч.	Лист	№док.	Подп.	Дата				
Разраб.		Филиппова		<i>Филиппова</i>	1.07.22	Состав документации проекта планировки территории	Стадия	Лист	Листов
							П		1
Н.контр.		Милова		<i>Милова</i>	1.07.22				
ГИП		Егоров		<i>Егоров</i>	1.07.22				

# МО Аяский сельсовет

с. Нижнекаянча



### Условные обозначения и изображения

- границы образуемых земельных участков и границы земельных участков, образование которых предусмотрено схемой расположения земельного участка или земельных участков на кадастровом плане территории
- границы зон с особыми условиями использования территорий, подлежащие установлению, изменению в связи с размещением линейных объектов;
- границы земельных участков, входящих в границы устанавливаемого публичного сервитута.
- границы публичных сервитутов, подлежащих установлению в соответствии с законодательством РФ
- границы зон действия публичных сервитутов
- граница территории, в отношении которой осуществляется подготовка проекта планировки
- граница земельных участков, сведения о которых содержатся в ЕГРН
- граница кадастрового квартала, сведения о которых содержатся в ЕГРН
- границы субъектов РФ, муниципальных образований, населенных пунктов, в которых расположена территория, применительно к которой готовится проект межевания.
- границы особо охраняемых природных территорий
- границы объектов капитального строительства

- 22:02:000000 номер кадастрового квартала
- 22:02:000000:108 кадастровый номер земельного участка
- ОКС 22:02:140005:66 номер объекта капитального строительства
- 22:02:140005:3У1 условный номер земельного участка
- 265/чзц1(1) условный номер части земельного участка
- н1 • номер характерной точки границы земельного участка

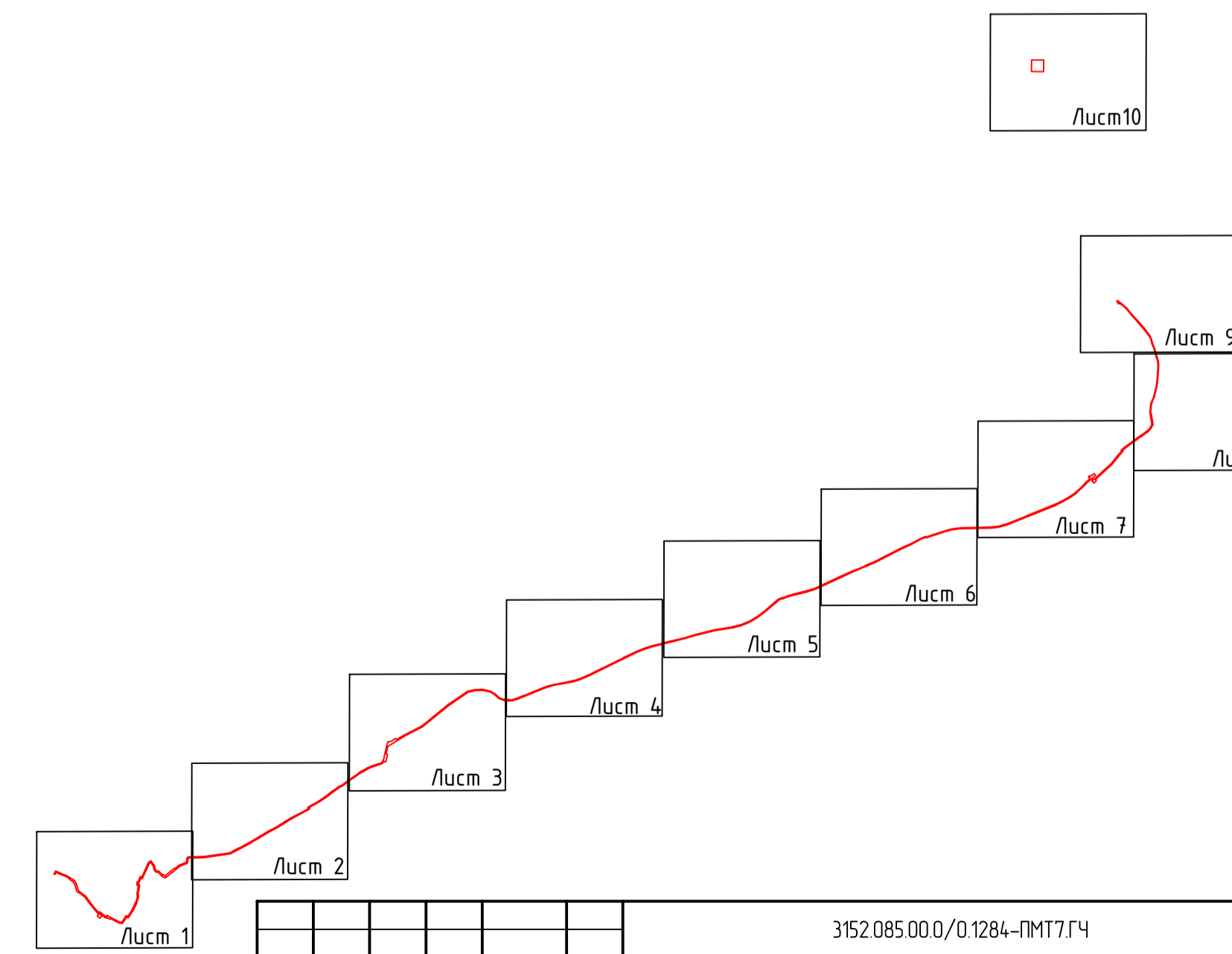
**Примечание:**  
На чертеже проекта межевания территории не отображены земельные участки, предполагаемые к изъятию для государственных или муниципальных нужд, в связи с их отсутствием.  
На чертеже проекта межевания территории не отображены земли общего пользования ввиду их отсутствия в районе проектирования.

Сведения о существующих элементах планировочной структуры отсутствуют.  
Согласно письму Администрации Алтайского района № 202/п/3652 от 31.08.2022 на чертеже проекта межевания территории не отображены красные линии и линии отступа от красных линий, в целях определения мест допустимого размещения зданий, строений, сооружений, ввиду их отсутствия в районе проектирования (Том 4).

- 22:02-6.306-Зона публичного сервитута
- 22:02-6.170-Зона публичного сервитута
- 22:02-6.728-Зона публичного сервитута
- 22:02-6.729-Зона публичного сервитута
- 22:02-6.189-Охранная зона инженерных коммуникаций
- 22:02-6.531-Охранная зона инженерных коммуникаций
- 22:42-6.273-Охранная зона инженерных коммуникаций
- 22:02-6.324-Охранная зона инженерных коммуникаций
- 22:02-6.328-Охранная зона инженерных коммуникаций
- 22:02-6.311-Охранная зона инженерных коммуникаций
- 22:02-6.196-Охранная зона инженерных коммуникаций
- 22:02-6.263-Охранная зона инженерных коммуникаций
- 22:02-6.665-Охранная зона инженерных коммуникаций
- 22:02-6.565-Охранная зона инженерных коммуникаций
- 22:02-6.546-Охранная зона инженерных коммуникаций
- 22:02-6.544-Охранная зона инженерных коммуникаций
- 22:02-6.619-Охранная зона инженерных коммуникаций
- 22:02-6.618-Охранная зона инженерных коммуникаций
- 22:02-6.248-Водоохранная зона
- 22:02-6.224-Водоохранная зона
- 22:02-6.223-Прибрежная защитная полоса
- 22:02-6.185-Прибрежная защитная полоса
- 22:02-6.122-Иная зона с особыми условиями использования территории

- Существующие ЗОУИТ:**
- Иная зона с особыми условиями использования территории
  - Водоохранная зона
  - Зона публичного сервитута
  - Охранная зона инженерных коммуникаций
  - Прибрежная защитная полоса
- 22:02-6.665 - Номер ЗОУИТ, сведения о котором содержатся в ЕГРН

### Схема расположения листов



3152.085.00.0/0.1284-ПМ17ГЧ4								
«Газопровод межпоселковый высокого давления от ГРС Нижняя Каянча до п. Капучнь, с. Ая Алтайского района Алтайского края»								
Изм.	Копучь	Лист	№ док.	Подп.	Дата	Стадия	Лист	Листов
Разработ.	Филиппова	3		Егороб	10.07.22	П	1	12
Проверил.	Егороб	2		Егороб	10.07.22			
Нач.пр.	Милова	1		Милова	10.07.22	Материалы по обоснованию проекта межевания территории Масштаб 1:2000		
ГИП	Егороб	1		Егороб	10.07.22			

Система высот: Балтийская 1977г.  
Система координат: МСК - 22, зона 3  
Полевые работы выполнены в мае - июне 2022 г.

Алтайский район  
Алтайский край  
АЯ

с. Нижнекаянча

22:02:250005

22:02:00000362  
Земли лесного фонда  
Россия/ Собственность  
№ 22-22/001/020/2016-9936/1  
от 26.12.2016

22:02:00000362  
Земли лесного фонда  
Россия/ Собственность  
№ 22-22/001/020/2016-9936/1  
от 26.12.2016

22:02:00000362  
Земли лесного фонда  
Россия/ Собственность  
№ 22-22/001/020/2016-9936/1  
от 26.12.2016

362/чзц1(1)

2998/чзц1(2)

2998/чзц1(1)

18

Согласовано	
М.П. и дата	Взам. инв. №
М.П. и дата	М.П. и дата
М.П. и дата	М.П. и дата

3152.085.00.0/0.1284-ПМТ7ГЧ					
«Газопровод межпоселковый высокого давления от ГРС Нижняя Каянча до п. Капучь, с. Ая Алтайского района Алтайского края»					
Изм.	Колуч.	Лист	№ док.	Подп.	Дата
Разраб.	Филиппова	3	10722	10722	
Проверил	Егоров	Егоров	10722	10722	
Н.контр.	Милова	10722	10722		
ГИП	Егоров	10722	10722		
Материалы по обоснованию проекта межевания территории Масштаб 1:2000					ЭнергоИнвест
Копировал					А1



ООПТ Природный парк краевого значения "Ая"

22:02:250005

22:02:250005:2800  
Земли лесного фонда  
ООО "Туринское агентство  
Шильды", ИНН:2222006176; ДА  
ИП-1/23 от 30.12.2008, 000  
"Новый мир" ИНН:2222058027 ДА  
ИП-1/5 от 30.12.2008, 000  
"Обс" ДА ИП/50 от 28.08.2008

22:02:250005:2800  
Земли лесного фонда  
ООО "Туринское агентство  
Шильды", ИНН:2222006176; ДА  
ИП-1/23 от 30.12.2008, 000  
"Новый мир" ИНН:2222058027 ДА  
ИП-1/5 от 30.12.2008, 000  
"Обс" ДА ИП/50 от 28.08.2008

4241/чзц(12)

22:02:424  
22:02:486

22:00:000000:146  
Земли лесного фонда  
Краевое государственное  
казенное учреждение  
"Управление автомобильных  
дорог Алтайского края"  
ИНН:2222079331/Постоянное  
бесспорное пользование,  
№22-22-28/05/2010-202 от  
15.04.2010

ООПТ Природный парк краевого значения "Ая"

22:00:000000:146  
Земли лесного фонда  
Краевое государственное  
казенное учреждение  
"Управление автомобильных  
дорог Алтайского края"  
ИНН:2222079331/Постоянное  
бесспорное пользование,  
№22-22-28/05/2010-202 от  
15.04.2010

22:02:250005:4241  
Земли промышленности, энергетики,  
транспорта, связи, радиотехники,  
телевидения, информатики; земли для  
обеспечения качественной деятельности  
земли обороны, безопасности и земли  
иного специального назначения  
Краевое государственное учреждение  
"Управление автомобильных дорог  
Алтайского края" Пост. Беспорочное  
пользование  
№ 22:02:250005:4241/22/14/2021-1 от  
06.04.2021

Создано	
Изменено	
Проверено	
Утверждено	
Исполнено	
Изм. № подл.	
Подп. и дата	
Взам. инв. №	

3152.085.00.00.1284-ПМТ7.ГЧ					
«Газопровод межпоселковый высокого давления от ГРС Нижняя Каянча до п. Капучнь, с. Ая Алтайского района Алтайского края»					
Изм.	Копуч.	Лист	№ док.	Подп.	Дата
Разраб.	Филиппова			Егороб	10.07.22
Проверил	Егороб			Егороб	10.07.22
Исполн.	Милова			Егороб	10.07.22
Гип	Егороб			Егороб	10.07.22
Материалы по обоснованию проекта межевания территории					Масштаб 1:2000
ЭнергоИнвест					Копировал

Лист 5





ООПТ Природный парк краевого значения "Ая"

22:02:250005

22:02:250005:364

22:02:250005:2369

22:02:250005:2800

22:02:250005:2369

4241/чзц1(2)

22:02:250005:2800  
Земли лесного фонда  
ООО "Триглицевское оленеводство  
Шульгин", ИНН 2222006736, ДА  
ИП1-И/23 от 30.12.2008, ООО  
"Ая", ИНН 2222058027, ДА  
ИП1-И/5 от 30.12.2008, ООО  
"Ова", ДА ИП/50 от 28.08.2008

22:02:250005:4241  
Земли промышленности, энергетики,  
транспорта, связи, радиовещания,  
телевещания, информатики, земли для  
обеспечения экономической деятельности,  
земли обороны, безопасности и земли  
иного специального назначения  
Краевое государственное учреждение  
"Управление автомобильных дорог  
Алтайского края" Пост. Бесплатное  
пользование № 22:02:250005:4241-22/14/2021-1 от  
06.04.2021

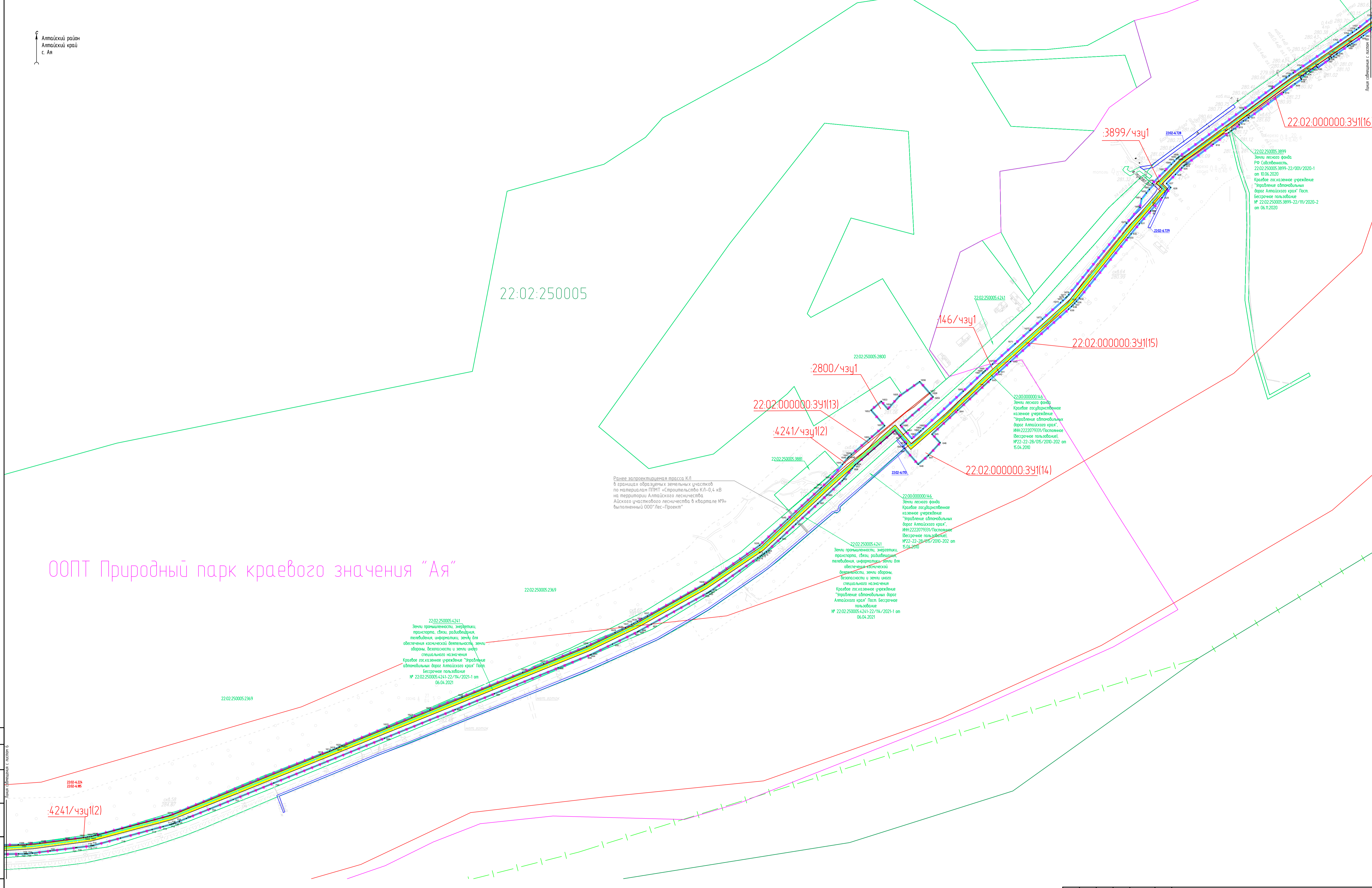
22:02:250005:4241  
Земли промышленности,  
энергетики, транспорта, связи,  
радиовещания, телевидения,  
информатики, земли для  
обеспечения экономической  
деятельности, земли обороны,  
безопасности и земли иного  
специального назначения  
Краевое государственное учреждение  
"Управление автомобильных дорог  
Алтайского края" Пост.  
Бесплатное пользование  
№ 22:02:250005:4241-22/14/2021-1  
от 06.04.2021

22:00:000000:146  
Земли лесного фонда  
Краевое государственное  
казенное учреждение  
"Управление автомобильных  
дорог Алтайского края",  
ИНН 2222079331/Постоянное  
бесплатное пользование,  
№ 22-22-28/05/2010-202 от  
15.04.2010

22:00:000000:146  
Земли лесного фонда  
Краевое государственное  
казенное учреждение  
"Управление автомобильных  
дорог Алтайского края",  
ИНН 2222079331/Постоянное  
бесплатное пользование,  
№ 22-22-28/05/2010-202 от  
15.04.2010

Создано	
Проверено	
Изм. № подл.	
Имя, Ф.И.О.	
Подп. и дата	
Взам. инв. №	

3152.085.00.0/0.1284-ПМТ7ГЧ					
«Газопровод межпоселковый высокого давления от ГРС Нижняя Каянча до п. Катунь, с. Ая Алтайского района Алтайского края»					
Изм.	Копуч.	Лист	№ док.	Подп.	Дата
Разраб.	Филиппова			Егороб	10722
Проверил	Егороб			Егороб	10722
Исполн.	Милова			Егороб	10722
ГМП	Егороб			Егороб	10722
Материалы по обоснованию проекта межевания территории				Лист	Листов
Масштаб 1:2000				п	6 12
ЭнергоИнвест					
Копировал					



ООПТ Природный парк краевого значения "Ая"

Ранее запроектированная трасса КЛ  
в границах образуемых земельных участков  
по материалу ПИИТ «Строительство КЛ-0,4 кВ  
на территории Алтайского лесничества,  
Айского участка лесничества в квартале №9»  
выполненный ООО «Лес-Проект»

22:02:250005:4241  
Земли промышленности, энергетики,  
транспорт, связи, радиотелевизионная  
телебывания, информатики, земли для  
обеспечения космической деятельности, земли  
обороны, безопасности и земли иного  
специального назначения  
Краевое государственное учреждение  
"Управление автомобильных  
дорог Алтайского края" Пост.  
Бесрочное пользование  
№ 22:02:250005:4241-22/14/2021-1 от  
06.04.2021

22:02:250005:4241  
Земли промышленности, энергетики,  
транспорт, связи, радиотелевизионная  
телебывания, информатики, земли для  
обеспечения космической  
деятельности, земли обороны,  
безопасности и земли иного  
специального назначения  
Краевое государственное учреждение  
"Управление автомобильных  
дорог Алтайского края" Пост.  
Бесрочное пользование  
№ 22:02:250005:4241-22/14/2021-1 от  
06.04.2021

22:02:000000:146  
Земли лесного фонда  
Краевое государственное  
казенное учреждение  
"Управление автомобильных  
дорог Алтайского края",  
ИН 22:02:000000:146  
Бесрочное пользование  
№ 22-22-08/05/2010-202 от  
15.04.2010

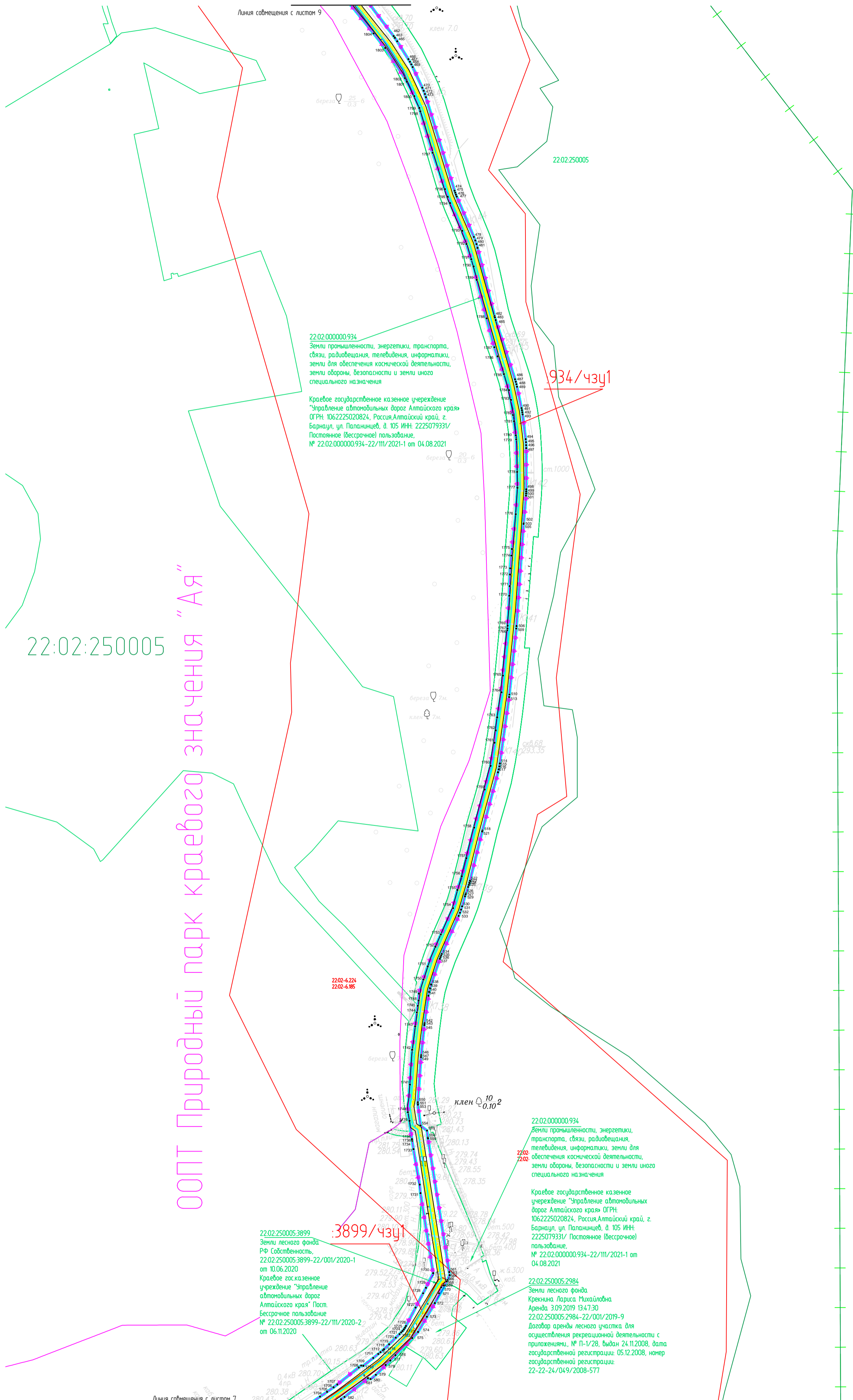
22:02:250005:3899  
Земли лесного фонда  
РР Собственность  
22:02:250005:3899-22/001/2020-1  
от 10.06.2020  
Краевое государственное учреждение  
"Управление автомобильных  
дорог Алтайского края" Пост.  
Бесрочное пользование  
№ 22:02:250005:3899-22/11/2020-2  
от 06.11.2020

Создано	
Проверено	
Изм.	
Копч.	
Лист	
№ док.	
Подп.	
Дата	
Изм.	
Копч.	
Лист	
№ док.	
Подп.	
Дата	
Изм.	
Копч.	
Лист	
№ док.	
Подп.	
Дата	

3152.085.00.0/0.1284-ПМТ7ГЧ					
«Газопровод межпоселковый высокого давления от ГРС Нижняя Каянча до п. Капучь, с. Ая Алтайского района Алтайского края»					
Изм.	Копч.	Лист	№ док.	Подп.	Дата
Разраб.	Филиппова	3	10722	Егорова	10722
Проверил	Егорова	4	10722	Егорова	10722
Исполн.	Милова	5	10722	Егорова	10722
ГИП	Егорова	6	10722	Егорова	10722
Материалы по обоснованию проекта межевания территории Масштаб 1:2000					Стадия
					Лист
					Лист
					Лист
					ЭнергоИнвест
Копировал					

Алтайский район  
Алтайский край  
с. Ая

Линия соприкосновения с листом 9



22:02:000000:934  
Земли промышленности, энергетики, транспорта, связи, радиовещания, телевидения, информатики, земли для обеспечения космической деятельности, земли обороны, безопасности и земли иного специального назначения  
Краевое государственное казенное учреждение "Управление автомобильных дорог Алтайского края" ОГРН: 1062225020824, Россия, Алтайский край, г. Барнаул, ул. Папанинцев, д. 105 ИНН: 2225079331/ Постоянное (бессрочное) пользование, № 22:02:000000:934-22/11/2021-1 от 04.08.2021

22:02:000000:934  
Земли промышленности, энергетики, транспорта, связи, радиовещания, телевидения, информатики, земли для обеспечения космической деятельности, земли обороны, безопасности и земли иного специального назначения  
Краевое государственное казенное учреждение "Управление автомобильных дорог Алтайского края" ОГРН: 1062225020824, Россия, Алтайский край, г. Барнаул, ул. Папанинцев, д. 105 ИНН: 2225079331/ Постоянное (бессрочное) пользование, № 22:02:000000:934-22/11/2021-1 от 04.08.2021

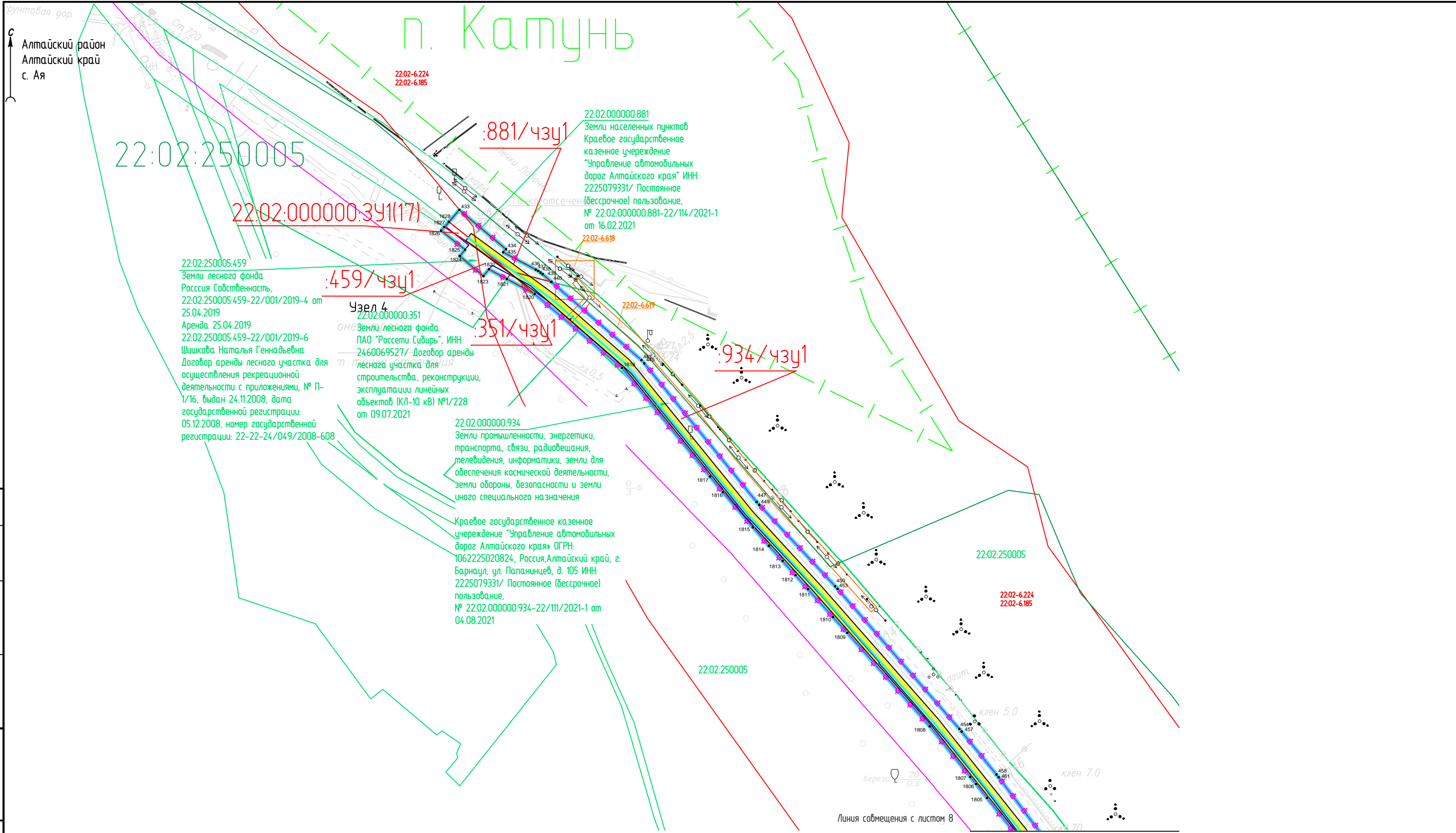
22:02:250005:3899  
Земли лесного фонда РФ Собственность, 22:02:250005:3899-22/001/2020-1 от 10.06.2020  
Краевое государственное учреждение "Управление автомобильных дорог Алтайского края" Пост. Бессрочное пользование № 22:02:250005:3899-22/11/2020-2 от 06.11.2020

22:02:250005:2984  
Земли лесного фонда  
Крестьянка Лариса Михайловна  
Аренда: 3.09.2019 13.47.30  
22:02:250005:2984-22/001/2019-9  
Договор аренды лесного участка для осуществления рекреационной деятельности с приложениями, № П-1/28, выдан 24.11.2008, дата государственной регистрации: 05.12.2008, номер государственной регистрации: 22-22-24/049/2008-577

Линия соприкосновения с листом 7

Согласовано			
Инв. № подл.	Подп. и дата	Взам. инв. №	

3152.085.00.0/0.1284-ПМТ7.ГЧ					
«Газопровод межселовый высокого давления от ГРС Нижняя Каянча до п. Катунь, с. Ая Алтайского района Алтайского края»					
Изм.	Колуч.	Лист	№ док.	Подп.	Дата
Разраб.	Филиппова			Филиппова	107.22
Проверил	Егоров			Егоров	107.22
Н.контр.	Милова			Милова	107.22
ГИП	Егоров			Егоров	107.22
				Стадия	Лист
				п	8
				Листов	12
Материалы по обоснованию проекта межселового газопровода Масштаб 1:2000					ЭнергоИнвест



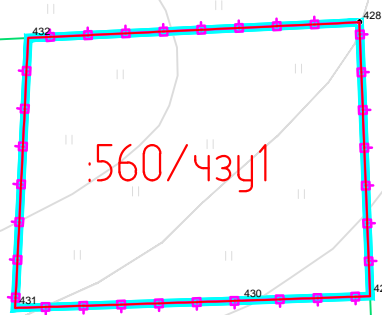
Согласовано	
Инв. № подл.	Взам. инв. №
Подп. и дата	

						3152.085.00.0/0.1284-ПМТ7.ГЧ					
						«Газопровод межпоселковый высокого давления от ГРС Нижняя Каянча до п. Катунь, с. Ая Алтайского района Алтайского края»					
Изм.	Кол.уч.	Лист	№ док.	Подп.	Дата	Стадия	Лист	Листов			
Разраб.		Филиппова		<i>Филиппова</i>	1.07.22				п	9	12
Проверил		Егоров		<i>Егоров</i>	1.07.22	Материалы по обоснованию проекта межевания территории Масштаб 1:2000					
Н.контр.		Милова		<i>Милова</i>	1.07.22				<b>ЭнергоИнвест</b>		
ГИП		Егоров		<i>Егоров</i>	1.07.22						

Алтайский район  
 Алтайский край  
 с. Ая

22:02:250005

22:02:250005:560  
 Земли промышленности, энергетики,  
 транспорта, связи, радиовещания,  
 телевидения, информатики, земли для  
 обеспечения космической деятельности,  
 земли обороны, безопасности и земли  
 иного специального назначения  
 Аренда с 16.07.2019 по 17.05.2036  
 22:02:250005:560-22/005/2019-2  
 Государственное унитарное  
 предприятие дорожного хозяйства  
 Алтайского края "Юго-Восточное  
 дорожно-строительное управление"




Согласовано	Взам. инв. №					
	Подп. и дата					
Инв. № подл.	Изм.	Кол.уч.	Лист	№ док.	Подп.	Дата
	Разраб.		Филиппова		<i>Филиппова</i>	107.22
	Проверил		Егоров		<i>Егоров</i>	107.22
	Н.контр.		Милова		<i>Милова</i>	107.22
	ГИП		Егоров		<i>Егоров</i>	107.22

3152.085.00.0/0.1284-ПМТ7.ГЧ

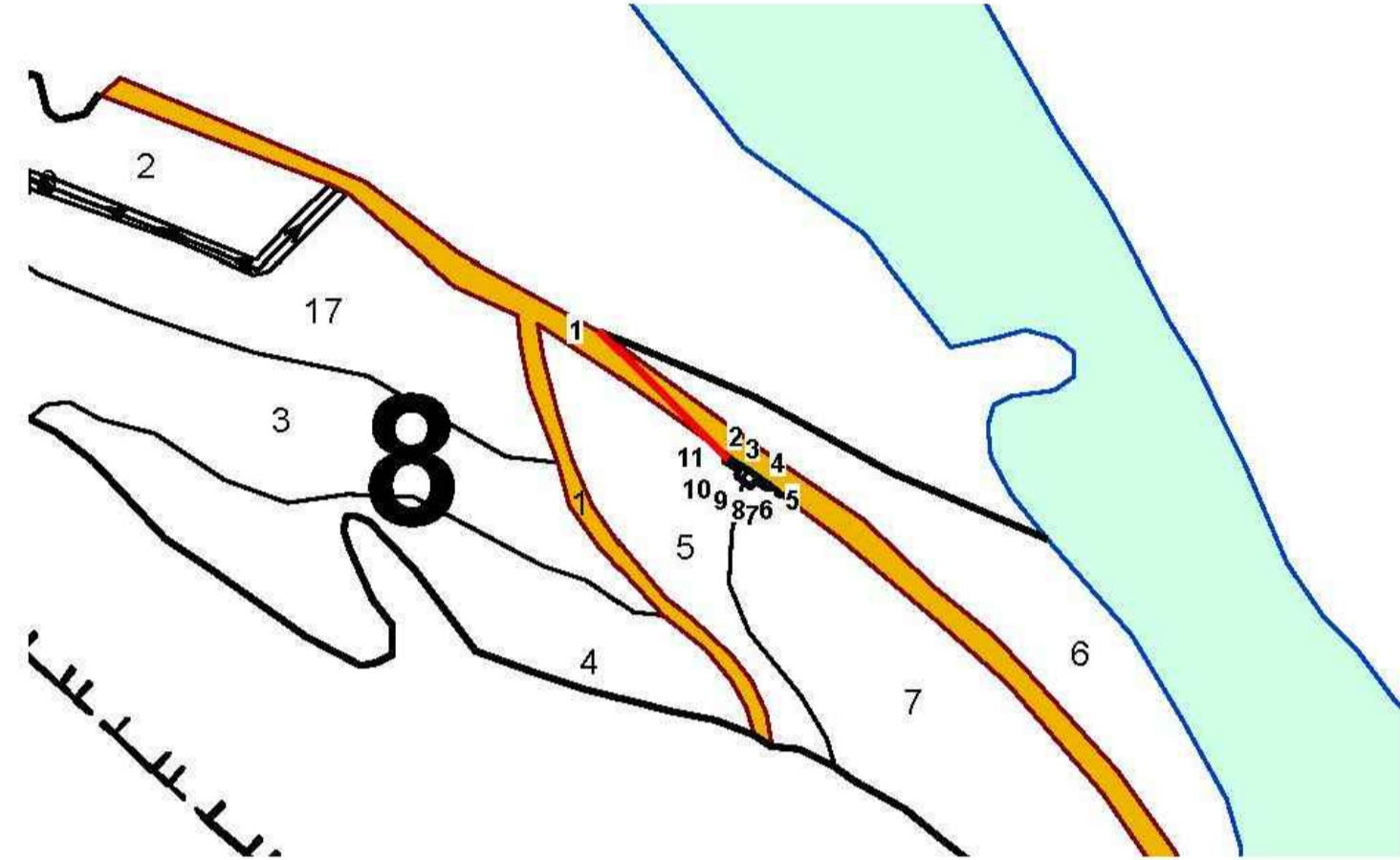
«Газопровод межпоселковый высокого давления от ГРС Нижняя Каянча до п. Катунь, с. Ая Алтайского района Алтайского края»

Стадия	Лист	Листов
П	10	12

Материалы по обоснованию проекта  
 межевания территории  
 Масштаб 1:2000

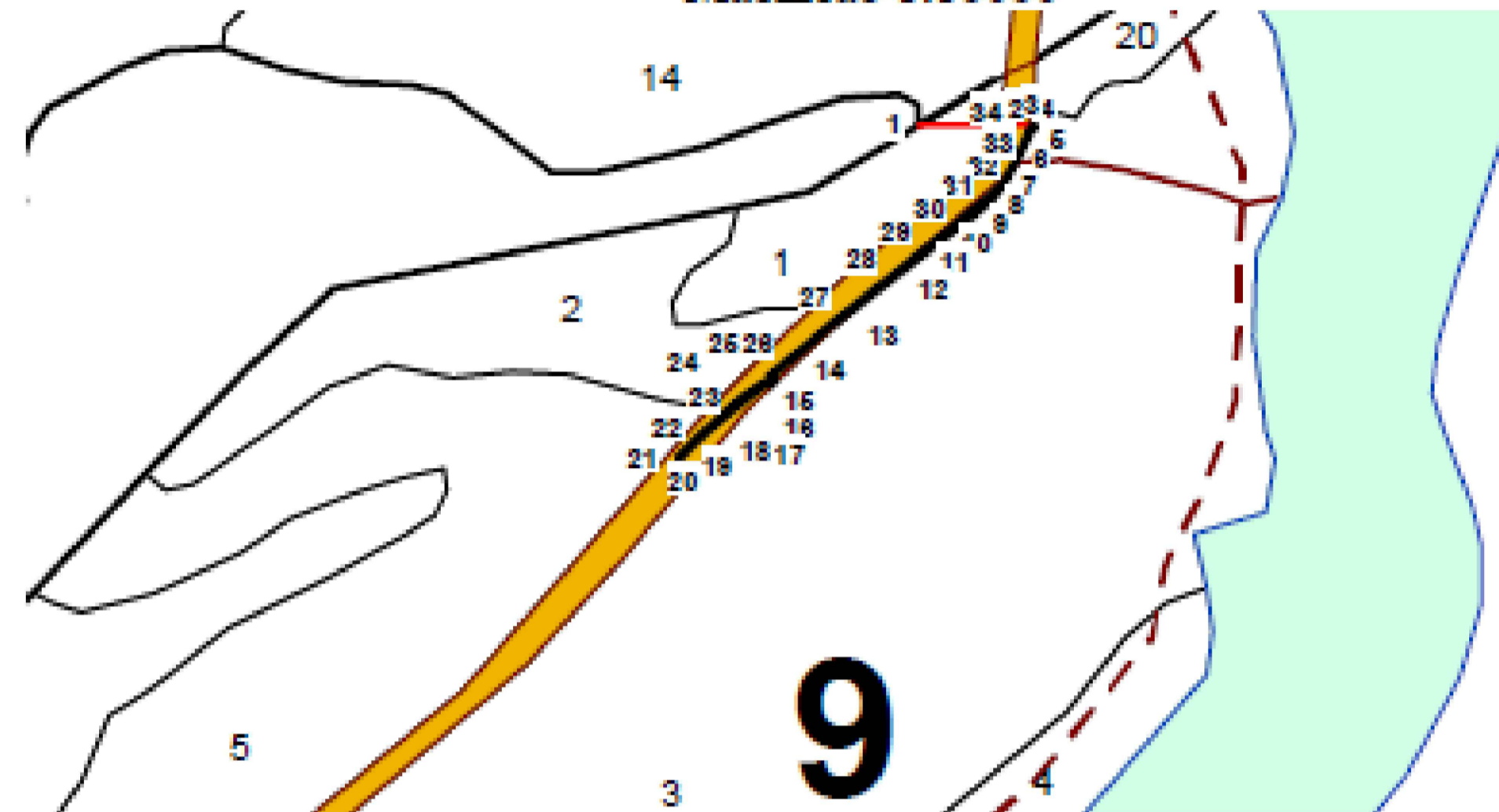
**ЭнергоИнвест**

**План лесного участка**  
(по данным инструментальной съемки границ)  
Части лесных участков с кадастровыми номерами 22:02:250005:459, 22:02:000000:351  
Алтайское лесничество, Айское участковое лесничество,  
Квартал 8 части выделов 5,7.  
Общая площадь - 0,0296 га  
Защитные леса, ценные леса (нерестоохранные полосы)  
Территория ООПТ Природный парк краевого значения «Ая»  
Масштаб 1:10000



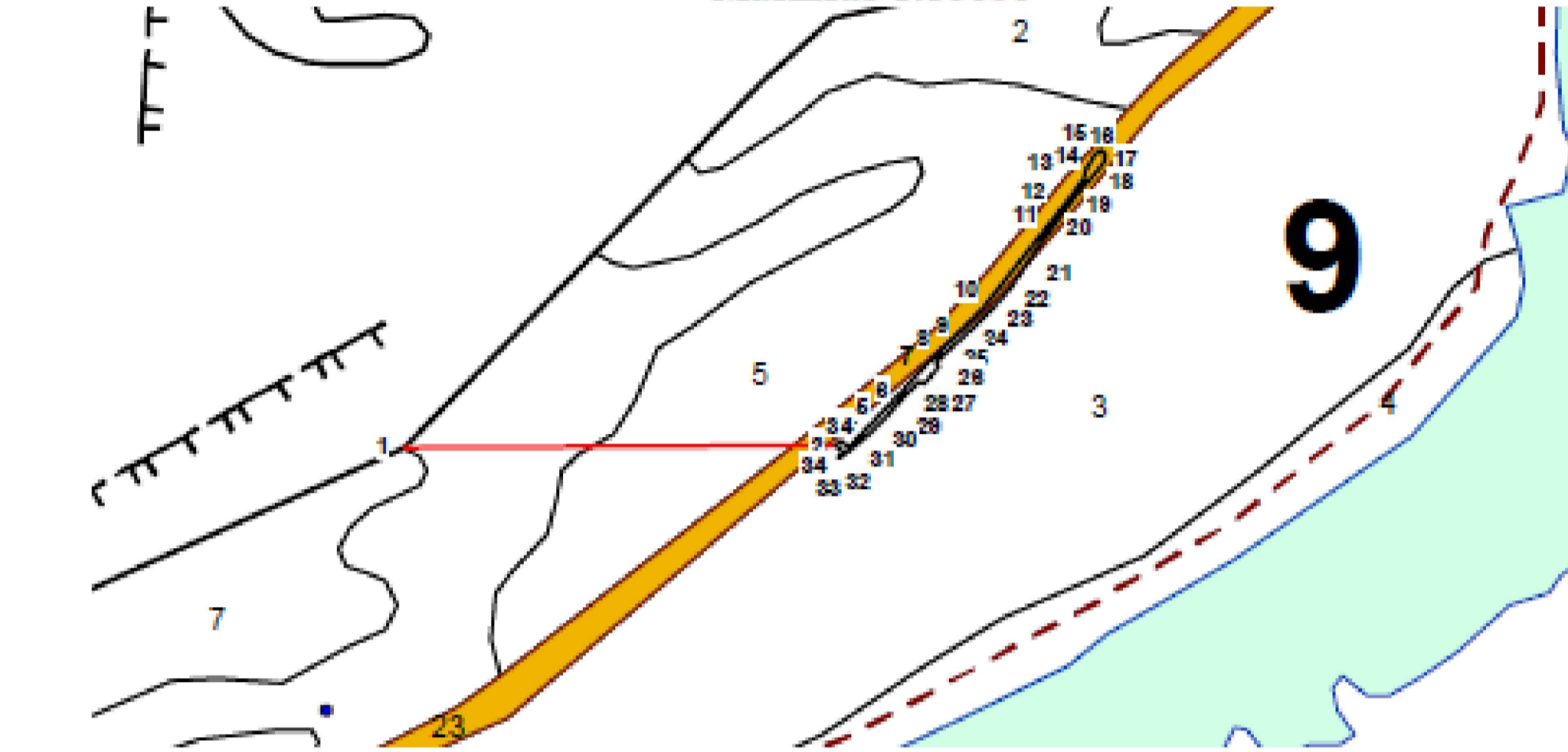
Экспликация лесного участка: — граница лесного участка

**План лесного участка**  
(по данным инструментальной съемки границ)  
Часть лесного участка с кадастровым номером 22:02:250005:3899  
Алтайское лесничество, Айское участковое лесничество,  
Квартал 9 части выделов 3,23. Общая площадь - 0,1612 га  
Защитные леса, ценные леса (нерестоохранные полосы)  
Масштаб 1:10000



Экспликация лесного участка: — граница лесного участка

**План лесного участка**  
(по данным инструментальной съемки границ)  
Часть лесного участка с кадастровым номером 22:00:000000:146  
Алтайское лесничество, Айское участковое лесничество,  
Квартал 9 части выделов 3,23  
Общая площадь - 0,278 га  
Защитные леса, ценные леса (нерестоохранные полосы)  
Масштаб 1:10000



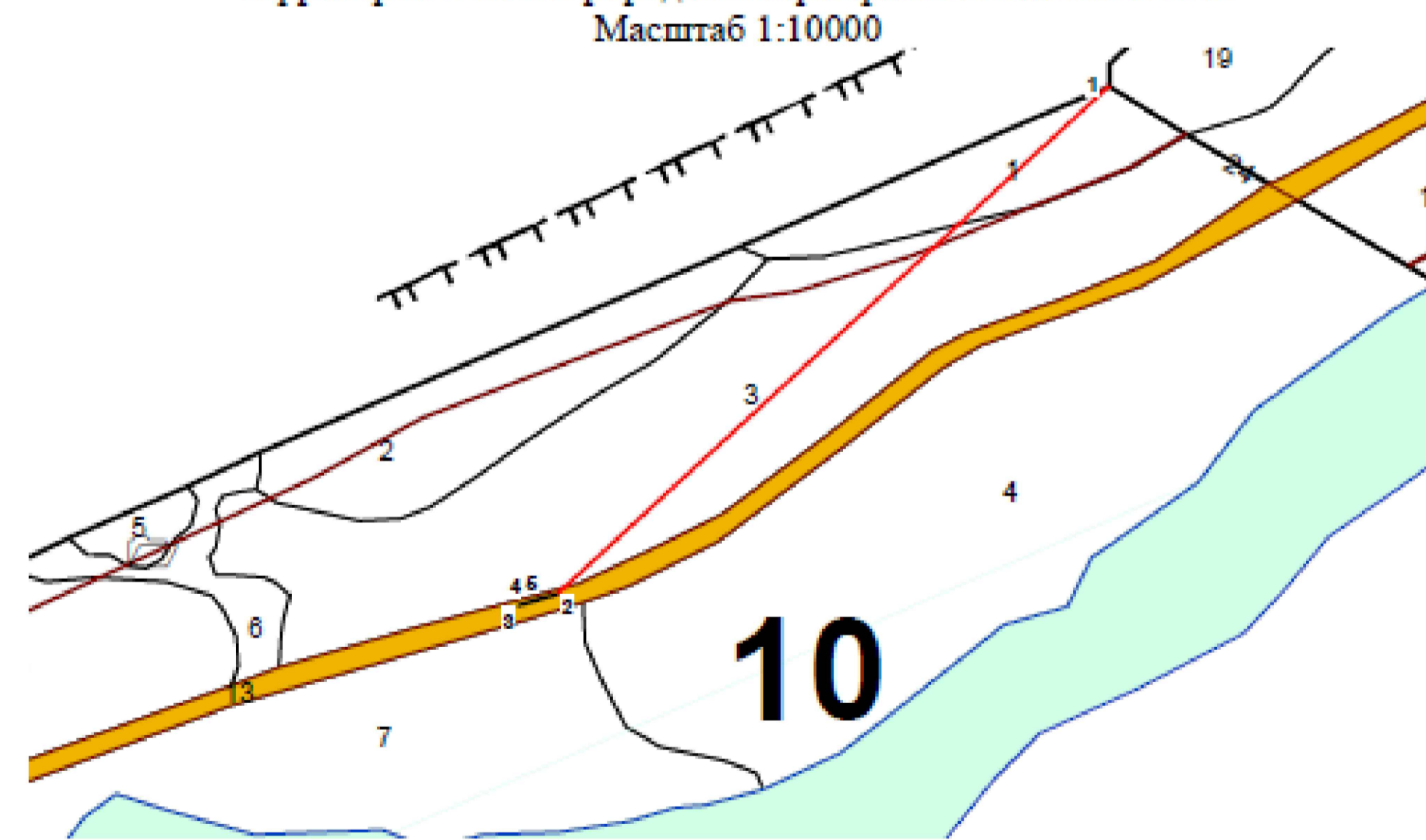
Экспликация лесного участка: — граница лесного участка

**План лесного участка**  
(по данным инструментальной съемки границ)  
Часть лесного участка с кадастровым номером 22:02:250005:2800  
Алтайское лесничество, Айское участковое лесничество,  
Квартал 9 части выделов 5,23  
Общая площадь - 0,1506 га  
Защитные леса, ценные леса (нерестоохранные полосы)  
Масштаб 1:10000

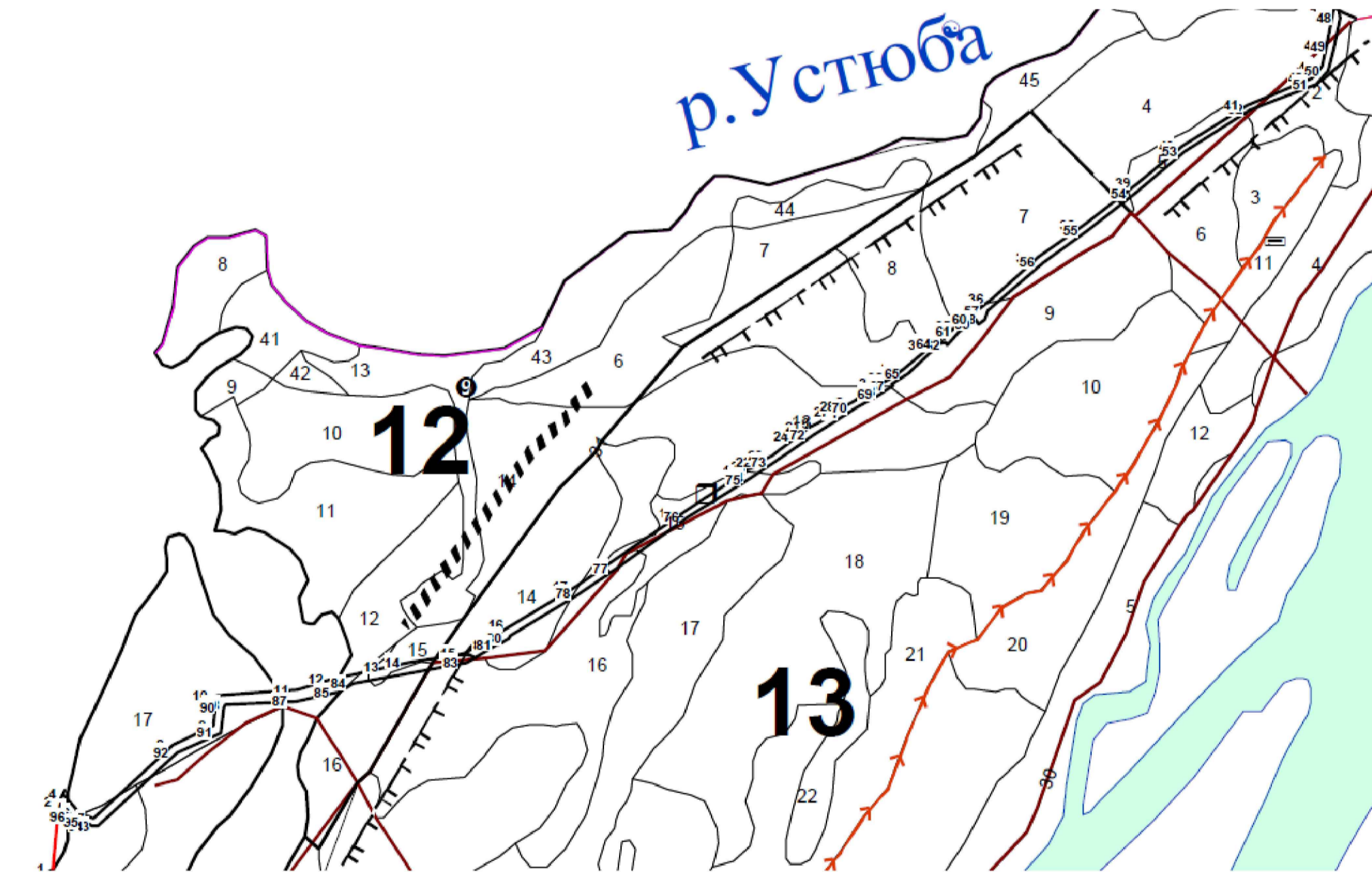


Экспликация лесного участка: — граница лесного участка

**План лесного участка**  
(по данным инструментальной съемки границ)  
Часть лесного участка с кадастровым номером 22:00:000000:146  
Алтайское лесничество, Айское участковое лесничество,  
Квартал 10 часть выдела 13  
Общая площадь - 0,0029 га  
Защитные леса, ценные леса (нерестоохранные полосы)  
Территория ООПТ Природный парк краевого значения «Ая»  
Масштаб 1:10000



Экспликация лесного участка: — граница лесного участка



Экспликация лесного участка: — граница лесного участка

Создано	
Изм.	
Копч.	
Лист	
№ док.	
Подп.	
Дата	
Разраб.	
Проверил	
Исполн.	
М.п.	
Имя	
№ подл.	
Подп. и дата	
Вариант	
№	

3152.085.00.0/0.1284-ПМ17ГЧ					
«Газопровод межпоселковый высокого давления от ГРС Нижняя Каянча до п. Катунь, с. Ая Алтайского района Алтайского края»					
Изм.	Копч.	Лист	№ док.	Подп.	Дата
Разраб.	Филиппова	3			10/22
Проверил	Егороб				10/22
				Стадия	Лист
				п	11
				Листов	12
Материалы по обоснованию проекта					
межевания территории					
Масштаб 1:2000					
ЭнергоИнвест					
Копировал					
А1					

