



ЭнергоИнвест

Общество с ограниченной ответственностью
«Многопрофильное предприятие «ЭнергоИнвест»

Заказчик - ООО «Газпром межрегионгаз»

**ГАЗОПРОВОД МЕЖПОСЕЛКОВЫЙ ВЫСОКОГО
ДАВЛЕНИЯ ОТ ГРС НИЖНЯЯ КАЯНЧА ДО
П. КАТУНЬ, С. АЯ АЛТАЙСКОГО РАЙОНА
АЛТАЙСКОГО КРАЯ»**

**ДОКУМЕНТАЦИЯ ПО ПЛАНИРОВКЕ ТЕРРИТОРИИ
(ПРОЕКТ МЕЖЕВАНИЯ ТЕРРИТОРИИ)**

**Раздел 6. Проект межевания территории.
Текстовая часть**

ЭИ.001.21-ПМТ6

Том 6



Общество с ограниченной ответственностью
«Многопрофильное предприятие «ЭнергоИнвест»

Заказчик - ООО «Газпром межрегионгаз»

**ГАЗОПРОВОД МЕЖПОСЕЛКОВЫЙ ВЫСОКОГО
ДАВЛЕНИЯ ОТ ГРС НИЖНЯЯ КАЯНЧА ДО
П. КАТУНЬ, С. АЯ АЛТАЙСКОГО РАЙОНА
АЛТАЙСКОГО КРАЯ»**

**ДОКУМЕНТАЦИЯ ПО ПЛАНИРОВКЕ ТЕРРИТОРИИ
(ПРОЕКТ МЕЖЕВАНИЯ ТЕРРИТОРИИ)**

**Раздел 6. Проект межевания территории.
Текстовая часть**

3152.085.00.0/0.1284-ПМТ6

Том 6

Главный инженер

Е.С. Михаленко

Главный инженер проекта

А.С. Егоров




2022

Инов. № подл.	Подп. и дата	Взам. инв. №

Обозначение	Наименование	Примечание
3152.085.00.0/0.1284-ПМТ6-С	Содержание тома 6	
3152.085.00.0/0.1284-ПМТ6-СД	Состав документации проекта планировки территории	
3152.085.00.0/0.1284-ПМТ6.ТЧ	Текстовая часть	

Согласовано		

Подп. и дата	
Взам. инв. №	

						3152.085.00.0/0.1284-ПМТ6-С		
Изм.	Кол.уч.	Лист	№док.	Подп.	Дата	Содержание тома 6		
Разраб.		Филиппова		<i>Филиппова</i>	1.07.22			
Н.контр.		Милова		<i>Милова</i>	1.07.22			
ГИП		Егоров		<i>Егоров</i>	1.07.22			
						Стадия	Лист	Листов
						П		1
								

СОСТАВ ДОКУМЕНТАЦИИ ПО ПЛАНИРОВКЕ ТЕРРИТОРИИ

Раздел 1. Проект планировки территории. Графическая часть

Раздел 2. Положение о размещении линейных объектов

Раздел 3. Материалы по обоснованию проекта планировки территории.

Графическая часть

Раздел 4. Материалы по обоснованию проекта планировки территории.

Пояснительная записка

Раздел 5. Проект межевания территории. Графическая часть

Раздел 6. Проект межевания территории. Текстовая часть

Раздел 7. Материалы по обоснованию проекта межевания территории.


Графическая часть

Раздел 8. Материалы по обоснованию проекта межевания территории.

Пояснительная записка


Согласовано		

Взам. инв. №	
Подп. и дата	

						3152.085.00.0/0.1284-ПМТ6-СД		
Изм.	Кол.уч.	Лист	№док.	Подп.	Дата	Состав документации проекта планировки территории		
Разраб.		Филиппова		<i>Филиппова</i>	1.07.22			
Н.контр.		Милова		<i>Милова</i>	1.07.22			
ГИП		Егоров		<i>Егоров</i>	1.07.22			
						Стадия	Лист	Листов
						П		1
								

Содержание

Принятые сокращения, термины и определения	2
1 Сведения об образуемых земельных участках	3
1.1 Перечень и сведения о площади образуемых земельных участков, в том числе возможные способы их образования	3
1.2 Перечень и сведения о площади образуемых земельных участков, которые будут отнесены к территориям общего пользования или имуществу общего пользования	17
1.3 Перечень и сведения о площади образуемых земельных участков, в том числе в отношении которых предполагаются резервирование и (или) изъятие для государственных или муниципальных нужд	17
1.4 Перечень координат характерных точек образуемых земельных участков	17
1.5 Вид разрешенного использования образуемых земельных участков в соответствии с проектом планировки территории в случаях, предусмотренных Градостроительным кодексом Российской Федерации	50
1.6 Информация о правообладателях земельных участков	52
1.7 Категория земель	55
1.8 Адресные характеристики земельных участков	56
1.9 Целевое назначение лесов, вид (виды) разрешенного использования лесного участка, количественные и качественные характеристики лесного участка, сведения о нахождении лесного участка в границах особо защитных участков лесов	59
Таблица регистрации изменений	64

Согласовано										
Взам. инв. №										
Подп. и дата										
Инв. № подл.						3152.085.00.0/0.1284-ПМТ6.ТЧ				
	Изм.	Кол.уч.	Лист	№ док.	Подп.	Дата	Текстовая часть	Стадия	Лист	Листов
					Филиппова	1.07.22		П	1	64
					Милова	1.07.22				
					Егоров	1.07.22				

Принятые сокращения, термины и определения

ЧЗУ - часть земельного участка

ЗУ - земельный участок

ДПТ - документация по планировке территории

ЗК РФ - Земельный кодекс Российской Федерации

ГРС - Газораспределительная станция

Инв. № подл.	Подп. и дата	Взам. инв. №						3152.085.00.0/0.1284-ПМТ6.ТЧ	Лист
									2
			Изм.	Кол.уч.	Лист	№док.	Подп.		Дата

1 Сведения об образуемых земельных участках

1.1 Перечень и сведения о площади образуемых земельных участков, в том числе возможные способы их образования

Внесение изменений в ранее утвержденную документацию по планировке территории и проекте межевания территории (Постановление администрации Алтайского района Алтайского края об утверждении ДПТ №399 от 30.03.2020 г. Том 4) осуществляется для установления публичного сервитута на основании п.1 статьи 39.37 ЗК РФ (размещение объектов электросетевого хозяйства, тепловых сетей, водопроводных сетей, сетей водоотведения, линий и сооружений связи, линейных объектов системы газоснабжения, нефтепроводов и нефтепродуктопроводов, их неотъемлемых технологических частей, если указанные объекты являются объектами федерального, регионального или местного значения, либо необходимы для организации электро-, газо-, тепло-, водоснабжения населения и водоотведения, подключения (технологического присоединения) к сетям инженерно-технического обеспечения, либо переносятся в связи с изъятием земельных участков, на которых они ранее располагались, для государственных или муниципальных нужд (далее также - инженерные сооружения).

Перечень кадастровых номеров существующих земельных участков (кадастровых кварталов), на которых линейный объект может быть размещен на условиях публичного сервитута представлен в таблице 1.1

Таблица 1.1 Перечень земельных участков (кадастровых кварталов), входящих в границы устанавливаемого публичного сервитута

№ п/п	Кадастровый номер, местоположение земельного участка	Площадь застройки, кв. м.	Категория	Вид права, правообладатель
1	22:00:000000:146/чзу1(1) Алтайский кр., расположен на землях лесного фонда, Алтайского лесничества, Айского участкового лесничества: квартал № 9, части выделов №№ 3, 5, 6, 8, 9, 10, 11, 12, 14, 15, 17, 18, 21, 22, площадь 4, 62 га; квартал № 10, части выд	2781	Земли лесного фонда	Краевое государственное казенное учреждение "Управление автомобильных дорог Алтайского края", Постоянное (бессрочное пользование), №22-22-28/015/2010-202 от 15.04.2010
2	22:00:000000:146/чзу1(2) Алтайский кр., расположен на землях лесного фонда, Алтайского лесничества, Айского участкового лесничества: квартал № 9, части выделов №№ 3, 5, 6, 8, 9, 10, 11, 12, 14, 15, 17, 18, 21, 22, площадь 4, 62 га; квартал № 10, части выд	28		
3	22:02:000000:108/чзу1(1) Алтайский край, район Алтайский, участок находится примерно в 8 км	2458	Земли сельскохозяйственного	Правообладатель отсутствует

Взам. инв. №	
Подп. и дата	
Инв. № подл.	

						3152.085.00.0/0.1284-ПМТ6.ТЧ	Лист
							3
Изм.	Кол.уч.	Лист	№ док.	Подп.	Дата		

			по направлению на юго-запад от с. Ая		назначения		
	4		22:02:000000:108/чзу1(2) Алтайский край, район Алтайский, участок находится примерно в 8 км по направлению на юго-запад от с. Ая	5513			
	5		22:02:000000:265/чзу1(1) Алтайский край, Алтайский район, Айский сельсовет, юго-западнее с. Нижнекаянча	726	Земли промышленности, энергетики, транспорта, связи, радиовещания, телевидения, информатики, земли для обеспечения космической деятельности, земли обороны, безопасности и земли иного специального назначения	Россия, Собственность № 22-22/001-22/001/003/2015-2536 от 20.03.2015 Публичное акционерное общество "Газпром" Аренда 30.07.2015 16:46:25 22-22/001-22/001/003/2015-9051/4 Договор аренды земельных участков, находящихся в федеральной собственности, № 14, выдан 28.04.2015, дата государственной регистрации: 30.07.2015, номер государственной регистрации: 22-22/001-22/001/003/2015-9051/1	
	6		22:02:000000:265/чзу1(2) Алтайский край, Алтайский район, Айский сельсовет, юго-западнее с. Нижнекаянча	102			
	7		22:02:000000:265/чзу1(3) Алтайский край, Алтайский район, Айский сельсовет, юго-западнее с. Нижнекаянча	179			
	8		22:02:000000:351/чзу1 Алтайский край, Алтайский район, Айский сельсовет	31	Земли лесного фонда	ПАО «Россети Сибирь», Договор аренды лесного участка для строительства, реконструкции линейных объектов (КЛ-10 кВ) №1/228 от 09.07.2021	
	9		22:02:000000:362/чзу1(1) Алтайский край, Алтайский район, Айский сельсовет	30055	Земли лесного фонда	Россия, Собственность № 22-22/001/020/2016-9936/1 от 26.12.2016	
	10		22:02:000000:362/чзу1(2) Алтайский край, Алтайский район, Айский сельсовет	6069			
	11		22:02:000000:881/чзу1 Алтайский край, район Алтайский, в административных границах Айского сельсовета, п. Катунь, автомобильная дорога «Алтайское-Ая-Бирюзовая Катунь», км38+673 - км 40+822	421	Земли населенных пунктов	Краевое государственное казенное учреждение "Управление автомобильных дорог Алтайского края", Постоянное (бессрочное) пользование, № 22:02:000000:881-22/114/2021-1 от 16.02.2021	
	12		22:02:000000:934/чзу1 Алтайский край, Алтайский район, в административных границах Айского сельсовета, автомобильная дорога "Алтайское-Ая-Бирюзовая Катунь" км40+822-км42+000	14601	Земли промышленности, энергетики, транспорта, связи, радиовещания, телевидения, информатики,	Краевое государственное казенное учреждение "Управление автомобильных дорог Алтайского края" Постоянное (бессрочное) пользование, № 22:02:000000:934-22/111/2021-1 от 04.08.2021	
Инв. № подл.							Лист 4
	Изм.	Кол.уч.	Лист	№ док.	Подп.	Дата	
Взам. инв. №							Лист 4
Подп. и дата							
3152.085.00.0/0.1284-ПМТ6.ТЧ							

			земли для обеспечения космической деятельности, земли обороны, безопасности и земли иного специального назначения	
13	22:02:140005:50/чзу1(1) Алтайский край, Алтайский район, в южной части с. Нижняя Каянча	184	Земли промышленности, энергетики, транспорта, связи, радиовещания, телевидения, информатики, земли для обеспечения космической деятельности, земли обороны, безопасности и земли иного специального назначения	правообладатель отсутствует
14	22:02:140005:50/чзу1(2) Алтайский край, Алтайский район, в южной части с. Нижняя Каянча	11		
15	22:02:140005:76/чзу1 Алтайский край, Алтайский район, Айский сельсовет, примерно в 600 м на юго-запад от с. Нижнекаянча	1001	Земли промышленности, энергетики, транспорта, связи, радиовещания, телевидения, информатики, земли для обеспечения космической деятельности, земли обороны, безопасности и земли иного специального назначения	ПАО "Газпром", Договор аренды земельных участков, находящихся федеральной собственности с приложением №5/01/0278/16 от 11.03.2016
16	22:02:250005:459/чзу1 Алтайский край, Алтайский район, Алтайское лесничество, Айское участковое лесничество, лесной квартал № 8, часть выдела № 5	265	Земли лесного фонда	Россия, Собственность, 22:02:250005:459-22/001/2019-4 от 25.04.2019 Шишкова Наталья Геннадьевна, Аренда 25.04.2019 22:02:250005:459-22/001/2019-6 (Договор аренды лесного участка для осуществления рекреационной деятельности с приложениями, № П-1/16, выдан 24.11.2008, дата государственной регистрации: 05.12.2008, номер государственной регистрации: 22-22-24/049/2008-608)

Изм.	Кол.уч.	Лист	№док.	Подп.	Дата

3152.085.00.0/0.1284-ПМТ6.ТЧ

Лист

5

Изм.	Кол.уч.	Лист	№ док.	Подп.	Дата	Взам. инв. №
						Подп. и дата
Изм.	Кол.уч.	Лист	№ док.	Подп.	Дата	Индв. № подл.

17	22:02:250005:560/чзу1 Алтайский край, район Алтайский	6531	Земли промышленности, энергетики, транспорта, связи, радиовещания, телевидения, информатики, земли для обеспечения космической деятельности, земли обороны, безопасности и земли иного специального назначения	Государственное унитарное предприятие дорожного хозяйства Алтайского края "Юго-Восточное дорожно-строительное управление", Договор аренды земельного участка' №74 от 17.05.2016
18	22:02:250005:2800/чзу1 Алтайский край, район Алтайский, Айский сельсовет, Алтайское лесничество, Айское участковое лесничество, лесные кварталы № 9 (часть), 10 (часть)	1506	Земли лесного фонда	ООО "Туристическое агенство Шульжик", Договор аренды №П-1/23 от 30.12.2008; ООО "Новый мир", Договор аренды №П-1/5 от 30.12.2008; ООО "Ода", Договор аренды №1/50 от 28.08.2008
19	22:02:250005:2998/чзу1(1) Алтайский край, Алтайский район, Алтайское лесничество, Айское участковое лесничество, квартал № 12 часть выдела № 16, квартал № 13 части выделов №№ 7, 13, 16, 17	11	Земли лесного фонда	Краевое государственное казенное учреждение "Управление автомобильных дорог Алтайского края", Постоянное (бессрочное) пользование, № 22:02:250005:2998-22/023/2017-2 от 16.06.2017
20	22:02:250005:2998/чзу1(2) Алтайский край, Алтайский район, Алтайское лесничество, Айское участковое лесничество, квартал № 12 часть выдела № 16, квартал № 13 части выделов №№ 7, 13, 16, 17	99		
21	22:02:250005:3899/чзу1 Алтайский край, район Алтайский, Айский сельсовет, Алтайское лесничество, Айское участковое лесничество квартал № 8 часть выдела 15, квартал №9 части выделов 3, 5, 20, 23	1612	Земли лесного фонда	Российская Федерация, Собственность, 22:02:250005:3899-22/001/2020-1 от 10.06.2020 Краевое государственное казенное учреждение "Управление автомобильных дорог Алтайского края", Постоянное (бессрочное) пользование № 22:02:250005:3899-22/111/2020-2 от 06.11.2020
22	22:02:250005:4238/чзу1(1) Алтайский край, Алтайский район, с. Нижнекаянча, автомобильная дорога "Алтайское-Ая-Бирюзовая Катунь", км 49 + 914 - км 50 + 137, км 50 + 977 - км 51 + 160, км 51 + 177 - км 51+379	607	Земли населенных пунктов	Краевое государственное казенное учреждение "Управление автомобильных дорог Алтайского края", Постоянное (бессрочное) пользование № 22:02:250005:4238-22/114/2021-1 от 13.04.2021
23	22:02:250005:4238/чзу1(2) Алтайский край, Алтайский район, с. Нижнекаянча, автомобильная дорога "Алтайское-Ая-Бирюзовая Катунь",	1017		

3152.085.00.0/0.1284-ПМТ6.ТЧ

Лист

6

	км 49 + 914 - км 50 + 137, км 50 + 977 - км 51 + 160, км 51 + 177 - км 51+ 379			
24	22:02:250005:4238/чзу1(3) Алтайский край, Алтайский район, с. Нижнекаянча, автомобильная дорога "Алтайское-Ая-Бирюзовая Катунь", км 49 + 914 - км 50 + 137, км 50 + 977 - км 51 + 160, км 51 + 177 - км 51+ 379	7257	Земли населенных пунктов	Краевое государственное казенное учреждение "Управление автомобильных дорог Алтайского края), Постоянное (бессрочное) пользование № 22:02:250005:4238-22/114/2021- 1 от 13.04.2021
25	22:02:250005:4241/чзу1(1) Алтайский край, район Алтайский, в административных границах Айского сельсовета, автомобильная дорога «Алтайское – Ая – Бирюзовая Катунь» км 42+800 – км 49+914, км 50+137 – км 50+977	5025	Земли промышленност и, энергетики, транспорта, связи, радиовещания, телевидения, информатики, земли для обеспечения космической деятельности, земли обороны, безопасности и земли иного специального назначения	Краевое государственное казенное учреждение "Управление автомобильных дорог Алтайского края), Постоянное (бессрочное) пользование № 22:02:250005:4241-22/114/2021- 1 от 06.04.2021
26	22:02:250005:4241/чзу1(2) Алтайский край, район Алтайский, в административных границах Айского сельсовета, автомобильная дорога «Алтайское – Ая – Бирюзовая Катунь» км 42+800 – км 49+914, км 50+137 – км 50+977	68876		
27	22:02:250006:2510/чзу1 Алтайский край, Алтайский район, Айский сельсовет, примерно в 200 м на запад от с. Нижнекаянча	313	Земли промышленност и, энергетики, транспорта, связи, радиовещания, телевидения, информатики, земли для обеспечения космической деятельности, земли обороны, безопасности и земли иного специального назначения	Россия, Собственность, № 22-22/001- 22/225/001/2016-24/1 от 22.01.2016 Публичное акционерное общество "Газпром", Договор аренды земельных участков, находящихся федеральной собственности с приложением' №5/01/0278/16 от 11.03.2016 (Аренда 01.06.2016 22-22/001- 22/001/017/2016-1710/2 на 49 (сорок девять) лет)
28	22:02:250006:2510/чзу2 Алтайский край, Алтайский район, Айский сельсовет, примерно в 200 м на запад от с. Нижнекаянча	1079		
29	22:02:000000:ЗУ1	25169		Земли Администрации Алтайского района
Итого:		183527		

Перечень и сведения о площади образуемых земельных участков, в том числе возможные способы их образования представлены в таблице 1.2.

Таблица 1.2. Перечень и сведения о площади образуемых земельных участков, в том числе возможные способы их образования.

Взам. инв. №	Подп. и дата	Инв. № подл.							Лист
						3152.085.00.0/0.1284-ПМТ6.ТЧ		7	
Изм.	Кол.уч.	Лист	№ док.	Подп.	Дата				

№ п/п	Кадастровый квартал, местоположение образуемого участка	Площадь занятого, кв. м.	Категория	Вид права, правообладатель	Способ оформления прав
1	22:02:000000:34/чзу1(1) Алтайский край, Алтайский район, под бывшим подсосом фермы №4	252	Земли сельскохозяйственного назначения	Сафонов Валерий Иванович, Договор аренды земельного участка №69 от 24.07.2007	Субаренда
2	22:02:000000:34/чзу1(2) Алтайский край, Алтайский район, под бывшим подсосом фермы №4	200			
3	22:02:000000:34/чзу1(3) Алтайский край, Алтайский район, под бывшим подсосом фермы №4	477			
4	22:02:140005:15/чзу1 Алтайский край, район Алтайский, с. Нижнекаянча, ул. Куйбышева, дом 24	180	Земли населённых пунктов	Лембей Василий Якович, Собственность, № 22-22-18/020/2009-909 от 27.10.2009	Аренда
5	22:02:140005:16/чзу1 Алтайский край, район Алтайский, с. Нижнекаянча, ул. Куйбышева, дом 22	188	Земли населённых пунктов	Постоев Андрей Владиславович, Собственность, № 22:02:140005:16-22/138/2022-2 от 06.04.2022	Аренда
6	22:02:140005:22/чзу1 Алтайский край, район Алтайский, с. Нижнекаянча, ул. Куйбышева, дом 20	283	Земли населённых пунктов	Лавренович Светлана Викторовна, Договор аренды земельного участка' №93 от 18.03.2022 (Аренда №22:02:140005:22-22/123/2022-9 от 11.04.2022)	Субаренда
7	22:02:140005:44/чзу1 Алтайский край, район Алтайский, с. Нижнекаянча, ул. Куйбышева, дом 26	227	Земли населённых пунктов	Самсоненко Ирина Юльевна, Договор аренды' от 26.03.2009 (Аренда №22-22-18/005/2009-205 от 17.04.2009, срок с 17.04.2009 по 17.04.2012)	Субаренда
8	22:02:140005:80/чзу1 Алтайский край, Алтайский район, село Нижнекаянча, улица Куйбышева, 18в	12	Земли населённых пунктов	Петунин Сергей, Договор аренды земельного участка №7 от 27.09.2017	Субаренда

Взам. инв. №	
Подп. и дата	
Инв. № подл.	

Изм.	Кол.уч.	Лист	№ док.	Подп.	Дата

3152.085.00.0/0.1284-ПМТ6.ТЧ

Лист

8

9	22:02:250005:3240/чзу1 Алтайский край, район Алтайский, село Нижнекаянча, улица Усть- Уба, 74	979	Земли населенных пунктов	Скофырнак Алексей Георгиевич, Аренда (Договор аренды №403 от 06.12.2017)	Субаренда
10	22:02:250005:3241/чзу1 Алтайский край, район Алтайский, с. Нижнекаянча, ул. Усть-Уба, 77	521	Земли населенных пунктов	Скофырнак Алексей Георгиевич, Аренда 15.01.2018 22:02:250005:3241- 22/002/2018-2 (Договор аренды № 406 от 06.12.2017)	Субаренда
11	22:02:250005:3242/чзу1 Алтайский край, район Алтайский, с. Нижнекаянча, ул. Усть-Уба, 75	593	Земли населенных пунктов	Скофырнак Алексей Георгиевич, Аренда 22:02:250005:3242- 22/002/2018-2 (Договор аренды № 404 от 06.12.2017)	Субаренда
12	22:02:250005:3245/чзу1 Алтайский край, район Алтайский, село Нижнекаянча, улица Усть- Уба, 76	37	Земли населенных пунктов	Скофырнак Алексей Георгиевич, Аренда 15.01.2018 22:02:250005:3245- 22/002/2018-2 (Договор аренды № 405 от 06.12.2017)	Субаренда
Итого:		3949			

Таблица 1.3 Перечень земельных участков (кадастровых кварталов), входящих в границы устанавливаемого публичного сервитута, проходящих в границах ООПТ

№ п/п	Кадастровый номер, местоположение земельного участка	Категория	Вид права, правообладатель	Вид провидимых работ ПОС	Зона ООПТ
1	22:00:000000:146 Алтайский кр., расположен на землях лесного фонда, Алтайского лесничества, Айского участкового лесничества: квартал № 9, части выделов №№ 3, 5, 6, 8, 9, 10, 11, 12, 14, 15, 17, 18, 21, 22, площадь 4, 62 га; квартал № 10, части выд	Земли лесного фонда	Краевое государственное казенное учреждение "Управление автомобильных дорог Алтайского края", Постоянное (бессрочное пользование), №22-22- 28/015/2010-202 от 15.04.2010	Прокладка газопровода подземно открытым способом в траншее с вертикальными стенками с креплением инвентарными щитами по участкам: вручную, трактором- траншеекопателем, при пересечении с примыкающими проездами горизонтально направленным бурением (закрытый способ).	Полоса отвода автодороги
2	22:02:250005:2800 Алтайский край, район Алтайский, Айский сельсовет, Алтайское лесничество, Айское участковое лесничество, лесные кварталы № 9 (часть), 10 (часть)	Земли лесного фонда	ООО "Туристическое агентство Шульжик", Договор аренды №П-1/23 от 30.12.2008; ООО "Новый мир", Договор аренды	В данной зоне работы не производятся, движение техники исключено (на примыкающих участках проводятся работы вручную. Данный участок отведен в существующем сервитуте	Особо охраняемая зона

Взам. инв. №	
Подп. и дата	
Инв. № подл.	

Изм.	Кол.уч.	Лист	№док.	Подп.	Дата	3152.085.00.0/0.1284-ПМТ6.ТЧ	Лист
							9

			№П-1/5 от 30.12.2008; ООО "Ода", Договор аренды №1/50 от 28.08.2008		
3	22:02:250005:4241 Алтайский край, район Алтайский, в административных границах Айского сельсовета, автомобильная дорога «Алтайское – Ая – Бирюзовая Катунь» км 42+800 – км 49+914, км 50+137 – км 50+977	Земли промышленности, энергетики, транспорта, связи, радиовещания, телевидения, информатики, земли для обеспечения космической деятельности, земли обороны, безопасности и земли иного специального назначения	Краевое государственное казенное учреждение "Управление автомобильных дорог Алтайского края», Постоянное (бессрочное) пользование № 22:02:250005:4241 -22/114/2021-1 от 06.04.2021	Прокладка газопровода подземно открытым способом в траншее с вертикальными стенками с креплением инвентарными щитами по участкам: вручную, трактором-траншеескопателем, при пересечении с примыкающими проездами горизонтально направленным бурением (закрытый способ).	Полоса отвода автодороги
4	22:02:250005:3У4	-	Земли Администрации Алтайского района	В данной зоне работы не производятся, движение техники исключено (на примыкающих участках проводятся работы вручную. Данный участок отведен в существующем сервитуте	Особо охраняемая зона
5	22:02:250005:3У3	-	Земли Администрации Алтайского района	Прокладка газопровода подземно открытым способом в траншее с вертикальными стенками с креплением инвентарными щитами по участкам: вручную, экскаватором, при пересечении с примыкающими проездами горизонтально направленным бурением (закрытый способ).	Зона регулируемого рекреационного использования

Изм. № подл.	Подп. и дата	Взам. инв. №

Изм.	Кол.уч.	Лист	№док.	Подп.	Дата

3152.085.00.0/0.1284-ПМТ6.ТЧ

Лист

10

Таблица 1.4 Перечень земельных участков лесного фонда (кадастровых кварталов), входящих в границы устанавливаемого публичного сервитута, вне земель ООПТ.

№ п/п	Кадастровый номер, местоположение земельного участка	Вид права, правообладатель	Вид проводимых работ
1	22:02:000000:351 Алтайский край, Алтайский район, Айский сельсовет	ПАО «Россети Сибирь», Договор аренды лесного участка для строительства, реконструкции линейных объектов (КЛ-10 кВ) №1/228 от 09.07.2021	Прокладка газопровода закрытым способом: горизонтально направленным бурением и наклонно-направленным бурением с устройством промежуточных котлованов на углах поворота
2	22:02:000000:362 Алтайский край, Алтайский район, Айский сельсовет	Россия, Собственность № 22-22/001/020/2016-9936/1 от 26.12.2016	Прокладка газопровода подземно открытым способом в траншее с вертикальными стенками с креплением инвентарными щитами по участкам: вручную, экскаватором, трактором-траншеекопателем с анкерровкой на рельефе
3	22:02:250005:459 Алтайский край, Алтайский район, Алтайское лесничество, Айское участковое лесничество, лесной квартал № 8, часть выдела № 5	Россия, Собственность, 22:02:250005:459-22/001/2019-4 от 25.04.2019 Шишкова Наталья Геннадьевна, Аренда 25.04.2019 22:02:250005:459-22/001/2019-6 (Договор аренды лесного участка для осуществления рекреационной деятельности с приложениями, № П-1/16, выдан 24.11.2008, дата государственной регистрации: 05.12.2008, номер государственной регистрации: 22-22-24/049/2008-608)	Прокладка газопровода подземно открытым способом в траншее с вертикальными стенками с креплением инвентарными щитами по участкам: вручную и наклонно-направленным бурением с устройством промежуточных котлованов на углах поворота
4	22:02:250005:2998 Алтайский край, Алтайский район, Алтайское лесничество, Айское участковое лесничество, квартал № 12 часть выдела №	Краевое государственное казенное учреждение "Управление автомобильных дорог Алтайского края», Постоянное (бессрочное) пользование, № 22:02:250005:2998-22/023/2017-2 от 16.06.2017	Прокладка газопровода подземно открытым способом в траншее с вертикальными стенками с креплением инвентарными щитами по участкам: вручную, экскаватором, трактором-траншеекопателем с анкерровкой на рельефе

Изм.	Кол.уч.	Лист	№ док.	Подп.	Дата
Изм.	Кол.уч.	Лист	№ док.	Подп.	Дата

3152.085.00.0/0.1284-ПМТ6.ТЧ

Лист

11

	16, квартал № 13 части выделов №№ 7, 13, 16, 17		
5	22:02:250005:3899 Алтайский край, район Алтайский, Айский сельсовет, Алтайское лесничество, Айское участковое лесничество квартал № 8 часть выдела 15, квартал №9 части выделов 3, 5, 20, 23	Российская Федерация, Собственность, 22:02:250005:3899-22/001/2020- 1 от 10.06.2020 Краевое государственное казенное учреждение "Управление автомобильных дорог Алтайского края», Постоянное (бессрочное) пользование № 22:02:250005:3899- 22/111/2020-2 от 06.11.2020	Прокладка газопровода подземно открытым способом в траншее с вертикальными стенками с креплением инвентарными щитами по участкам: экскаватором, Участок проходит по краю временной полосы отводы

Согласно Постановлению №306 от 30.07.2008 г. «Об утверждении Положения о природном парке краевого значения «Ая» природный парк делится на эколого-функциональные зоны:

1. Зона особой охраны
2. Зона регулируемого рекреационного использования
3. Зона обслуживания посетителей
4. Зона коммунально-хозяйственная
5. Зона агрохозяйственная.

На территории природного парка запрещается любая деятельность, влекущая за собой изменение исторически сложившегося природного ландшафта, снижение или уничтожение экологических, эстетических и рекреационных качеств его территории, в том числе:

На территории зоны регулируемого рекреационного использования:

1. изыскательские работы и разработка месторождений полезных ископаемых, за исключением необходимых для обеспечения деятельности природного парка по согласованию с Министерством природных ресурсов и экологии Алтайского края и при наличии необходимой документации в соответствии с действующим законодательством;
2. проведение сплошных рубок лесных насаждений;
3. деятельность, влекущая за собой изменение гидрологического режима;
4. движение транспортных и иных средств вне дорог общего пользования без разрешения дирекции природного парка, за исключением проезда работников лесного хозяйства, а также должностных лиц государственных органов, наделенных в соответствии с действующим

Взам. инв. №							Лист 12
Подп. и дата							Лист 12
Инв. № подл.							Лист 12
Изм.	Кол.уч.	Лист	№док.	Подп.	Дата	3152.085.00.0/0.1284-ПМТ6.ТЧ	

законодательством полномочиями по беспрепятственному доступу на территорию при осуществлении служебной деятельности;

5. стоянка транспорта вне специально отведенных для этого мест;
6. мойка автотранспортных средств и других механизмов в водных объектах и на их берегах;
7. применение токсичных химических препаратов в качестве удобрений, а также для борьбы с вредителями, болезнями растений, сорняками и для регулирования численности животных;
8. интродукция растений и животных в целях их акклиматизации, за исключением рыбоводных мелиоративных мероприятий в целях разведения растительноядных рыб;
9. размещение складов ядохимикатов, горюче-смазочных материалов, размещение отходов производства и потребления (в том числе твердых коммунальных отходов), а также их сжигание и закапывание в землю;
10. разведение огня вне специально отведенных для этого мест;
11. установка палаточных лагерей и прокладка троп в местах, не согласованных с дирекцией природного парка;
12. уничтожение и повреждение аншлагов, других информационных знаков и стендов природного парка, а также оборудованных мест отдыха;
13. заготовка лекарственно-технического сырья, грибов и дикорастущих ягод в промышленных масштабах;
14. нарушение почвенного покрова и обнажений горных пород без согласования с дирекцией природного парка;
15. все виды охоты, отлов животных;

На территории зоны обслуживания посетителей:

1. деятельность, влекущая за собой изменение гидрологического режима;
2. стоянка транспорта вне специально отведенных для этого мест;
3. применение токсичных химических препаратов в качестве удобрений, а также для борьбы с вредителями, болезнями растений, сорняками и для регулирования численности животных;
4. интродукция растений и животных в целях их акклиматизации, за исключением рыбоводных мелиоративных мероприятий в целях разведения растительноядных рыб;
5. размещение складов ядохимикатов, горюче-смазочных материалов, размещение отходов производства и потребления (в том числе твердых коммунальных отходов), а также их сжигание и закапывание в землю;

Взам. инв. №	Подп. и дата	Инв. № подл.							Лист 13
			3152.085.00.0/0.1284-ПМТ6.ТЧ						
Изм.	Кол.уч.	Лист	№док.	Подп.	Дата				

6. разведение огня вне специально отведенных для этого мест;
7. установка палаточных лагерей и прокладка троп в местах, не согласованных с дирекцией природного парка;
8. уничтожение и повреждение аншлагов, других информационных знаков и стендов природного парка, а также оборудованных мест отдыха;
9. нарушение почвенного покрова и обнажений горных пород без согласования с дирекцией природного парка;

На территории коммунально-хозяйственной зоны:

1. изыскательские работы и разработка месторождений полезных ископаемых, за исключением необходимых для обеспечения деятельности природного парка по согласованию с Министерством природных ресурсов и экологии Алтайского края и при наличии необходимой документации в соответствии с действующим законодательством;
2. проведение сплошных рубок лесных насаждений;
3. деятельность, влекущая за собой изменение гидрологического режима;
4. размещение складов ядохимикатов, горюче-смазочных материалов, размещение отходов производства и потребления (в том числе твердых коммунальных отходов), а также их сжигание и закапывание в землю;
5. любые виды хозяйственной деятельности, противоречащие требованиям санитарных правил и норм, а также действующим стандартам в области охраны окружающей природной среды;
6. нарушение почвенного покрова и обнажений горных пород без согласования с дирекцией природного парка;

На территории агрохозяйственной зоны:

1. применение токсичных химических препаратов в качестве удобрений, а также для борьбы с вредителями, болезнями растений, сорняками;
2. сжигание сухих листьев и травы, проведение сельскохозяйственных палов;
3. изыскательские работы и разработка месторождений полезных ископаемых, за исключением необходимых для обеспечения деятельности природного парка по согласованию с Министерством природных ресурсов и экологии Алтайского края и при наличии необходимой документации в соответствии с действующим законодательством;
4. временное расширение границ выпасов и сенокосов без согласования с дирекцией природного парка;
5. в пределах прибрежной зоны, ограниченной распространением околотовной растительности (шириной до 50 м), поверхностного водного объекта - болото Пучина

Изм. № подл.	Подп. и дата	Взам. инв. №							3152.085.00.0/0.1284-ПМТ6.ТЧ	Лист
										14
			Изм.	Кол.уч.	Лист	№док.	Подп.	Дата		

хозяйственная деятельность, осуществляемая в масштабах, ведущих к коренным изменениям экологической обстановки, среды обитания, условий размножения, остановки на пролетах водоплавающих птиц и их гибели:

а) все виды деятельности, приводящие к нарушению естественного гидрологического режима поверхностного водного объекта;

б) сбросы, выбросы загрязняющих веществ, размещение скотомогильников, мест захоронения отходов производства и потребления, химических, взрывчатых, токсичных, отравляющих и ядовитых веществ, пунктов захоронения радиоактивных отходов, применение любых ядохимикатов и минеральных удобрений;

в) мелиоративные и дноуглубительные работы;

г) пребывание в местах массового гнездования водоплавающих и околоводных птиц в период их размножения - с 15 апреля по 15 июля;

д) заготовка и выжигание тростника и других видов жесткой растительности;

е) выкашивание травы до 15 июля, а также выкашивание травы вкруговую (от периферии к центру) во избежание гибели молодняка птиц и мелких животных;

ж) мойка транспортных средств, разведение костров вне специально оборудованных мест;

з) проведение культурно-массовых мероприятий;

6. движение механических транспортных средств (в том числе водных: моторных лодок, гидроциклов (водных мотоциклов), транспортных средств, оснащенных водометным двигателем) и иных средств, включая сельскохозяйственные машины для производства сельскохозяйственных работ, вне дорог общего пользования и по акваториям водных объектов, движение на снегоходах, взлет и посадка летательных аппаратов, за исключением проезда должностных лиц государственных органов, наделенных правом беспрепятственного доступа на территорию при осуществлении служебной деятельности, а также собственников и арендаторов земельных участков к своим участкам для производства сельскохозяйственных работ;

7. нарушение почвенного покрова и обнажений горных пород без согласования с дирекцией природного парка;

8. все виды охоты, за исключением регулирования численности животных, отлов животных, за исключением любительского рыболовства летними и зимними удочками всех модификаций согласно правилам рыболовства, установленным для Западно-Сибирского рыбохозяйственного бассейна;

На территории зоны особой охраны природного парка дополнительно к ограничениям, установленным для остальных зон, запрещается:

Взам. инв. №
Подп. и дата
Инв. № подл.

						3152.085.00.0/0.1284-ПМТ6.ТЧ	Лист
							15
Изм.	Кол.уч.	Лист	№ док.	Подп.	Дата		

1. размещение хозяйственных, промышленных и жилых объектов, строительство любых зданий и сооружений (в том числе временных), строительство дорог, путепроводов, линий электропередач и прочих коммуникаций, кроме обустройства тропиночной сети, установки и размещения скамеек, навесов и иных малых архитектурных форм, информационных указателей, аншлагов;

2. все виды использования лесов, сенокошение, пастьба скота, сбор и заготовка лекарственных растений, прочего растительного сырья и иные нарушения растительного покрова, за исключением предоставления земельных и лесных участков краевому государственному бюджетному учреждению "Алтайприрода" для осуществления научно-исследовательской и рекреационной деятельности;

3. движение механических транспортных средств (в том числе водных: моторных лодок, гидроциклов (водных мотоциклов), транспортных средств, оснащенных водометным двигателем) и других транспортных средств вне дорог общего пользования и по акваториям водных объектов, движение на снегоходах, взлет и посадка летательных аппаратов, за исключением проезда работников лесного хозяйства, а также должностных лиц государственных органов, наделенных в соответствии с действующим законодательством полномочиями по беспрепятственному доступу на территорию при осуществлении служебной деятельности;

4. все виды охоты, рыбной ловли, отлов животных;

5. посещение лиц с домашними животными в период кладки и гнездования птиц;

Граница образуемого земельного участка с условным кадастровым номером 22:02:250005:3У3 входящего в существующий публичный сервитут пересекает функциональную зону «Зона регулируемого рекреационного использования».

Проектируемый участок газопровода удовлетворяет условиям размещения на территории природного парка в зоне регулируемого рекреационного использования в соответствии п. 13; п.п.13.1 Постановление №306 от 30.07.2008 г. «Об утверждении Положения о природном парке краевого значения «Ая».

Граница земельного участка с условным кадастровым номером 22:02:250005:3У4 и часть земельного участка 22:02:250005:2800/чзу1 входящего в существующий публичный сервитут пересекает функциональную зону «Зона особой охраны».

На земельном участке (22:02:250005:3У4) и части земельного участка (22:02:250005:2800/чзу1) согласно проектным решениям не предусматривается деятельность, влекущая за собой изменение исторически сложившегося природного ландшафта, снижение или уничтожение экологических, эстетических и рекреационных качеств его территории, а также

Взам. инв. №
Подп. и дата
Инв. № подл.

						3152.085.00.0/0.1284-ПМТ6.ТЧ	Лист
							16
Изм.	Кол.уч.	Лист	№док.	Подп.	Дата		

деятельность в соответствии с условиям п. 13; п.п.13.1; п.п.13.2; п.п.13.3; п.п.13.4; п.п.13.5. Постановления №306 от 30.07.2008 г. «Об утверждении Положения о природном парке краевого значения «Ая».

1.2 Перечень и сведения о площади образуемых земельных участков, которые будут отнесены к территориям общего пользования или имуществу общего пользования

В границах межевания территории не образуются земельные участки, которые будут отнесены к территории общего пользования.

1.3 Перечень и сведения о площади образуемых земельных участков, в том числе в отношении которых предполагаются резервирование и (или) изъятие для государственных или муниципальных нужд

В проекте планировки и межевания территории по объекту «Газопровод межпоселковый высокого давления от ГРС Нижняя Каянча до п. Катунь, с. Ая Алтайского района Алтайского края» образуемые земельные участки, в отношении которых предполагаются резервирование и (или) изъятие для государственных и муниципальных нужд отсутствуют.

1.4 Перечень координат характерных точек образуемых земельных участков

Проектом межевания территории предусматривается установление публичного сервитута в границах линейного объекта.

Каталог координат поворотных точек границ зоны действия устанавливаемого публичного сервитута, представлен в таблице 1.5

Таблица 1.5. Каталог координат поворотных точек границ зоны действия устанавливаемого публичного сервитута в системе координат МСК-22 зона 3.

№№ пункта	X	Y
н1	436117,81	3319280,33
н2	436115,48	3319291,59
н3	436103,29	3319288,51
н4	436085,94	3319284,74
н5	436081,41	3319293,43
н6	436080,85	3319295,22
н7	436076,26	3319310,11
н8	436055,47	3319305,37
н9	436061,24	3319280,91
н10	436061,55	3319279,59
н11	436010,78	3319266,71
н12	435969,75	3319253,72
н13	435947,17	3319230,99
н14	435937,24	3319201,25
н15	435908,22	3319114,37

Изм. № подл.	Подп. и дата	Взам. инв. №				

						3152.085.00.0/0.1284-ПМТ6.ТЧ	Лист
Изм.	Кол.уч.	Лист	№док.	Подп.	Дата		17

н16	435904,72	3319108,1
н17	435856	3319020,76
н18	435841,51	3318994,79
н19	435800,37	3318938,85
н20	435782,24	3318914,19
н21	435773,14	3318900,99
н22	435742,74	3318856,89
н23	435712,27	3318812,62
н24	435687,48	3318773,25
н25	435660,88	3318731,01
н26	435630,87	3318691,64
н27	435594,98	3318644,54
н28	435584,13	3318628,95
н29	435581,28	3318627,46
н30	435569,39	3318621,26
н31	435561,97	3318610,24
н32	435569,51	3318605,32
н33	435549,95	3318577,21
н34	435533,73	3318551,8
н35	435527,66	3318555,42
н36	435480,33	3318481,19
н37	435464,88	3318452,75
н38	435461,99	3318454,43
н39	435452,26	3318437,66
н40	435448,74	3318431,59
н41	435425,53	3318386,08
н42	435417,15	3318370,64
н43	435383,73	3318309,1
н44	435353,43	3318260,69
н45	435339,81	3318238,87
н46	435327,87	3318218,01
н47	435315,65	3318196,68
н48	435311,29	3318189,07
н49	435247,72	3318078,08
н50	435214,34	3318024,75
н51	435127,47	3317880,38
н52	435112,77	3317851,86
н53	435061,99	3317753,34
н54	435057,49	3317751,91
н55	435047,95	3317733,39
н56	435049,39	3317728,9
н57	435020,78	3317673,39
н58	435007,09	3317572,43
н59	434994,43	3317476,97
н60	434994,01	3317472,2
н61	434993,5	3317471,15
н62	434981,92	3317447,86
н63	434980,54	3317443,96
н64	434980,22	3317442,22
н65	434970,34	3317368,81
н66	434969,95	3317365,95
н67	434969,8	3317364,14
н68	434969,92	3317361,45
н69	434973,27	3317337,27
н70	434972,97	3317321,91
н71	434970,93	3317319,95
н72	434970,54	3317299,12
н73	434972,49	3317297,09
н74	434971,54	3317248,38

Инв. № подл.	Подп. и дата	Взам. инв. №	

Изм.	Кол.уч.	Лист	№док.	Подп.	Дата

3152.085.00.0/0.1284-ПМТ6.ТЧ

н75	434971,45	3317243,34
н76	434966,86	3317240,22
н77	434922,15	3317232,89
н78	434891,85	3317154,1
н79	434842,79	3317093,61
н80	434772,18	3317006,54
н81	434771,5	3317001,7
н82	434771,24	3316996,18
н83	434777,39	3316989,14
н84	434788,94	3316968,19
н85	434794,58	3316961,07
н86	434808,81	3316948,68
н87	434816,25	3316941,98
н88	434825,13	3316933,97
н89	434830,28	3316929,33
н90	434831,28	3316911,46
н91	434856,29	3316888,93
н92	434895,34	3316881,31
н93	434898,98	3316878,73
н94	434913,36	3316868,53
н95	434927,66	3316858,39
н96	434923,78	3316853,05
н97	434917,32	3316844,18
н98	434914,01	3316842,59
н99	434917,62	3316839,09
н100	434872,72	3316817,72
н101	434836,73	3316800,59
н102	434800,74	3316783,5
н103	434764,96	3316766,57
н104	434760,56	3316775,91
н105	434752,38	3316772,4
н106	434757,21	3316761,71
н107	434757,6	3316757,76
н108	434752,73	3316748,78
н109	434755,08	3316744,42
н110	434743,19	3316738,9
н111	434712,47	3316726,5
н112	434708,11	3316724,75
н113	434699,1	3316736,82
н114	434693,87	3316735,54
н115	434685,75	3316732,28
н116	434646,3	3316726,88
н117	434628,86	3316727,12
н118	434600,41	3316718,31
н119	434587,51	3316719,22
н120	434577,77	3316717,61
н121	434577,15	3316719,95
н122	434574,89	3316720,11
н123	434572,06	3316726,4
н124	434516,6	3316709,49
н125	434436,87	3316670,66
н126	434429,29	3316666,97
н127	434358,71	3316622,94
н128	434348,61	3316602,55
н129	434354,01	3316593,74
н130	434312,62	3316567,93
н131	434309,8	3316565,8
н132	434307,41	3316563,29
н133	434305,49	3316560,41

Инв. № подл.	Подп. и дата	Взам. инв. №

Изм.	Кол.уч.	Лист	№док.	Подп.	Дата

3152.085.00.0/0.1284-ПМТ6.ТЧ

Лист

19

н134	434304,15	3316557,44
н135	434303,5	3316555,27
н136	434303,02	3316552,41
н137	434302,92	3316549,58
н138	434303,6	3316541,76
н139	434305,25	3316527,3
н140	434308,4	3316521,37
н141	434341,65	3316458,71
н142	434365,7	3316413,42
н143	434362,22	3316402,05
н144	434360,55	3316396,62
н145	434360,43	3316396,21
н146	434360,71	3316390,24
н147	434360,75	3316389,38
н148	434362,01	3316385,08
н149	434363,89	3316381,54
н150	434401,73	3316333,08
н151	434403,54	3316331,4
н152	434399,92	3316327,58
н153	434406,1	3316321,74
н154	434402,28	3316317,77
н155	434424,5	3316295,41
н156	434421,98	3316293,69
н157	434428,83	3316287,4
н158	434430,99	3316288,88
н159	434430,99	3316288,88
н160	434437,07	3316282,76
н161	434479,99	3316245,29
н162	434547,38	3316197,29
н163	434547,41	3316194,17
н164	434548,03	3316193,72
н165	434559,34	3316185,17
н166	434559,35	3316185,17
н167	434565,24	3316180,72
н168	434590,66	3316140,83
н169	434616,55	3316110,27
н170	434631,78	3316092,5
н171	434643,14	3316086,91
н172	434707,46	3316067,14
н173	434734,13	3316049,26
н174	434757,33	3316013,62
н175	434762,44	3316016,95
н176	434778,02	3315992,86
н177	434781,22	3315986,22
н178	434781,22	3315986,22
н179	434783,86	3315980,74
н180	434783,86	3315980,74
н181	434787,42	3315973,36
н182	434806,7	3315927,84
н183	434819,96	3315896,54
н184	434807,41	3315891,23
н185	434800,29	3315886,2
н186	434787,56	3315881,53
н187	434782,48	3315879,66
н188	434784,86	3315871,75
н189	434764,96	3315865,62
н190	434769,97	3315849,37
н191	434782,56	3315853,25
н192	434782,4	3315861,18

Инв. № подл.	Подп. и дата	Взам. инв. №	

Изм.	Кол.уч.	Лист	№док.	Подп.	Дата

3152.085.00.0/0.1284-ПМТ6.ТЧ

н193	434784,02	3315863,97
н194	434785,94	3315865,96
н195	434787,92	3315867,47
н196	434789,84	3315868,06
н197	434795,73	3315869,87
н198	434798,24	3315870,36
н199	434799,64	3315870,38
н200	434802,29	3315870,06
н201	434814,34	3315868,42
н202	434815,67	3315868,19
н203	434817,64	3315868,03
н204	434820,37	3315868,2
н205	434822,62	3315868,7
н206	434825,34	3315869,76
н207	434842,15	3315877,55
н208	434833,32	3315898,82
н209	434824,2	3315917,27
н210	434816,07	3315936,48
н211	434816,07	3315936,48
н212	434800,08	3315974,23
н213	434799,1	3315981,16
н214	434799,1	3315981,16
н215	434796,78	3315997,51
н216	434796,78	3315997,51
н217	434795,72	3316004,97
н218	434793,55	3316010,01
н219	434781,28	3316027,86
н220	434765,65	3316049,14
н221	434755,41	3316062,49
н222	434740,09	3316079,12
н223	434722,44	3316090,45
н224	434701,59	3316097,71
н225	434678,32	3316104,44
н226	434673,09	3316105,95
н227	434672,4	3316106,42
н228	434668,17	3316107,84
н229	434664,74	3316110,56
н230	434662,51	3316113,16
н231	434660,96	3316114,22
н232	434653,79	3316122,92
н233	434646,79	3316131,53
н234	434625,49	3316156,42
н235	434622,72	3316159,05
н236	434609,55	3316169,22
н237	434609,55	3316169,22
н238	434598,87	3316177,45
н239	434593,34	3316181,31
н240	434587,25	3316183,69
н241	434574,91	3316192,56
н242	434567,62	3316197,53
н243	434567,62	3316197,53
н244	434547,27	3316211,4
н245	434542,07	3316214,94
н246	434526,73	3316225,25
н247	434508	3316238,34
н248	434489,02	3316252,69
н249	434472,09	3316266,79
н250	434442,46	3316294,41
н251	434424,64	3316310,81

Изнв. № подл.	Подп. и дата	Взам. инв. №	

Изм.	Кол.уч.	Лист	№док.	Подп.	Дата

3152.085.00.0/0.1284-ПМТ6.ТЧ

н252	434414,18	3316319,77
н253	434415,49	3316321,09
н254	434413,17	3316323,31
н255	434417,49	3316327,8
н256	434379,94	3316377,87
н257	434373,46	3316386,5
н258	434368,55	3316398,12
н259	434371,98	3316398,76
н260	434375,23	3316399,37
н261	434375,23	3316399,37
н262	434392,7	3316402,64
н263	434348,84	3316486,75
н264	434336,68	3316509,73
н265	434334,64	3316513,59
н266	434330,64	3316511,47
н267	434317,42	3316536,38
н268	434316,42	3316538,64
н269	434315,39	3316550,46
н270	434316,01	3316553,38
н271	434317,57	3316555,97
н272	434319,29	3316557,94
н273	434356,21	3316580,96
н274	434358,38	3316581,36
н275	434361,87	3316581,52
н276	434363,86	3316581,18
н277	434366,09	3316580,33
н278	434368,38	3316578,8
н279	434370,41	3316575,68
н280	434381,69	3316582,72
н281	434376,95	3316590,36
н282	434386,54	3316596,36
н283	434373,89	3316616,67
н284	434443,27	3316659,88
н285	434521,19	3316697,82
н286	434570,63	3316712,89
н287	434572,7	3316707,32
н288	434571,1	3316702,28
н289	434567,92	3316695,76
н290	434579,11	3316699,29
н291	434591,63	3316703,69
н292	434589,22	3316711,59
н293	434610,77	3316710,1
н294	434612,24	3316710,11
н295	434613,45	3316710,18
н296	434615,22	3316710,44
н297	434616,96	3316710,7
н298	434620,84	3316712,04
н299	434635,56	3316716,52
н300	434644,86	3316718,83
н301	434646,92	3316719,34
н302	434647,36	3316719,43
н303	434664,49	3316721,24
н304	434684,72	3316723,36
н305	434687,92	3316723,71
н306	434689,08	3316723,88
н307	434689,9	3316724,07
н308	434691,04	3316719,53
н309	434704,2	3316714,17
н310	434708,48	3316709,03

Изм. № подл.	Подп. и дата	Взам. инв. №	

Изм.	Кол.уч.	Лист	№док.	Подп.	Дата

3152.085.00.0/0.1284-ПМТ6.ТЧ

н311	434712,54	3316706,72
н312	434716,88	3316705,78
н313	434721,7	3316706,25
н314	434725,41	3316707,79
н315	434729,2	3316710,94
н316	434730,94	3316713,28
н317	434734,94	3316718,83
н318	434736,14	3316720,01
н319	434737,41	3316720,93
н320	434740,32	3316722,4
н321	434752,34	3316728,12
н322	434757,41	3316717,25
н323	434770,1	3316723,16
н324	434765,67	3316732,67
н325	434787,63	3316742,9
н326	434786,32	3316745,72
н327	434777,65	3316764,32
н328	434779,31	3316765,09
н329	434798,59	3316773,79
н330	434819,76	3316783,3
н331	434834,55	3316789,95
н332	434851,99	3316798,34
н333	434925,96	3316833,79
н334	434948,3	3316860,1
н335	434945,88	3316861,69
н336	434935,65	3316868,39
н337	434928,65	3316873,18
н338	434913,88	3316884,16
н339	434906,79	3316889,09
н340	434905,16	3316889,79
н341	434894,78	3316894,3
н342	434883,63	3316896,5
н343	434873,84	3316898,64
н344	434865,78	3316901,88
н345	434860,65	3316905,27
н346	434853,88	3316906,79
н347	434852,66	3316911,59
н348	434840,24	3316924
н349	434838,47	3316951,75
н350	434838,44	3316952,22
н351	434830,5	3316951,65
н352	434806,74	3316965,95
н353	434797,79	3316974,03
н354	434785,6	3316999,12
н355	434854,52	3317084,1
н356	434905,09	3317146,45
н357	434933,14	3317219,39
н358	434986,25	3317228,1
н359	434986,67	3317249,74
н360	434989,03	3317371,03
н361	434989,06	3317372,67
н362	434994,38	3317395,64
н363	435003,29	3317434,12
н364	435015,77	3317533,96
н365	435020,73	3317570,58
н366	435034,1	3317669,19
н367	435079,19	3317756,67
н368	435139,5	3317873,67
н369	435226,07	3318017,55

Инв. № подл.	Подп. и дата	Взам. инв. №	

Изм.	Кол.уч.	Лист	№док.	Подп.	Дата

3152.085.00.0/0.1284-ПМТ6.ТЧ

Лист

23

н370	435259,53	3318071
н371	435325,5	3318186,18
н372	435327,6	3318189,84
н373	435335,14	3318203,01
н374	435351,63	3318231,8
н375	435365,11	3318253,39
н376	435381,57	3318279,69
н377	435395,63	3318302,15
н378	435404,18	3318317,91
н379	435404,18	3318317,91
н380	435429,25	3318364,07
н381	435437,63	3318379,51
н382	435467,68	3318434,86
н383	435468,9	3318434,2
н384	435475,94	3318446,33
н385	435473,97	3318447,48
н386	435489,38	3318475,86
н387	435531,04	3318541,19
н388	435537,11	3318537,57
н389	435558,69	3318571,38
н390	435581,37	3318603,98
н391	435604,68	3318637,48
н392	435640,41	3318684,37
н393	435670,75	3318724,16
н394	435697,64	3318766,85
н395	435722,3	3318806,02
н396	435752,62	3318850,08
н397	435783,02	3318894,18
н398	435792,01	3318907,22
н399	435810,04	3318931,74
н400	435851,62	3318988,29
н401	435866,48	3319014,92
н402	435915,2	3319102,25
н403	435919,24	3319109,5
н404	435948,63	3319197,45
н405	435957,24	3319223,24
н406	435976,51	3319242,65
н407	436014,66	3319254,72
н408	436081,89	3319271,4
н409	436084,01	3319271,93
н410	436106,1	3319277,42
н411	434794,87	3315872,25
н412	434794,5	3315873,18
н413	434793,57	3315872,81
н414	434793,94	3315871,88
н415	434805,87	3315876,69
н416	434805,5	3315877,62
н417	434804,57	3315877,25
н418	434804,94	3315876,32
н419	436175,37	3319290,58
н420	436169,98	3319309,7
н421	436166,11	3319323,37
н422	436164,01	3319317,83
н423	436169,53	3319298,26
н424	436172,06	3319289,31
н425	436207,48	3319357,27
н426	436200,08	3319360,93
н427	436204,68	3319351,61
н428	444111,03	3322713,96

Изнв. № подл.	Подп. и дата	Взам. инв. №	

Изм.	Кол.уч.	Лист	№док.	Подп.	Дата

3152.085.00.0/0.1284-ПМТ6.ТЧ

н429	444038,57	3322716,81
н430	444037,41	3322682,96
н431	444035,45	3322622,86
н432	444106,86	3322626,35
н433	440717,78	3326813,19
н434	440696,56	3326838,47
н435	440694,84	3326837,02
н436	440685,48	3326854,65
н437	440684,72	3326855,96
н438	440683,86	3326857,2
н439	440682,91	3326858,38
н440	440678,78	3326863,14
н441	440678,77	3326863,14
н442	440637,13	3326911,12
н443	440636,35	3326911,97
н444	440635,51	3326912,78
н445	440634,63	3326913,54
н446	440560,25	3326973,86
н447	440559,44	3326974,53
н448	440558,65	3326975,21
н449	440557,88	3326975,92
н450	440513,77	3327017,11
н451	440513,3	3327017,54
н452	440512,82	3327017,97
н453	440512,34	3327018,39
н454	440436,4	3327084,5
н455	440435,91	3327084,92
н456	440435,42	3327085,33
н457	440434,93	3327085,74
н458	440411,69	3327104,58
н459	440411,19	3327104,98
н460	440410,69	3327105,37
н461	440410,18	3327105,76
н462	440368,98	3327136,85
н463	440367,69	3327137,8
н464	440366,37	3327138,7
н465	440365,03	3327139,57
н466	440351,62	3327147,96
н467	440349,7	3327149,11
н468	440347,73	3327150,18
н469	440345,72	3327151,17
н470	440330,24	3327158,4
н471	440327,9	3327159,43
н472	440325,51	3327160,35
н473	440323,08	3327161,16
н474	440252,91	3327182,66
н475	440251,42	3327183,15
н476	440249,94	3327183,68
н477	440248,49	3327184,28
н478	440218,22	3327197,15
н479	440215,54	3327198,2
н480	440212,81	3327199,12
н481	440210,03	3327199,89
н482	440158,82	3327212,7
н483	440157,81	3327212,96
н484	440156,8	3327213,25
н485	440155,8	3327213,56
н486	440111,34	3327228,05
н487	440109,5	3327228,61

Изнв. № подл.	Подп. и дата	Взам. инв. №

Изм.	Кол.уч.	Лист	№док.	Подп.	Дата

3152.085.00.0/0.1284-ПМТ6.ТЧ

н488	440107,65	3327229,11
н489	440105,78	3327229,54
н490	440089,71	3327232,97
н491	440088,14	3327233,28
н492	440086,56	3327233,54
н493	440084,98	3327233,76
н494	440066,39	3327236,06
н495	440064,17	3327236,29
н496	440061,93	3327236,42
н497	440059,69	3327236,47
н498	440028,78	3327236,49
н499	440027,18	3327236,47
н500	440025,59	3327236,4
н501	440023,99	3327236,29
н502	440003,62	3327234,52
н503	440003,35	3327234,5
н504	440003,09	3327234,48
н505	440002,83	3327234,46
н506	439926,17	3327229,15
н507	439925,53	3327229,1
н508	439924,9	3327229,04
н509	439924,26	3327228,98
н510	439874,74	3327223,81
н511	439874,11	3327223,74
н512	439873,47	3327223,66
н513	439872,84	3327223,58
н514	439823,02	3327216,61
н515	439820,81	3327216,26
н516	439818,61	3327215,81
н517	439816,44	3327215,28
н518	439772,69	3327203,59
н519	439772,44	3327203,52
н520	439772,19	3327203,46
н521	439771,93	3327203,39
н522	439734,91	3327194,19
н523	439733,36	3327193,78
н524	439731,82	3327193,33
н525	439730,3	3327192,83
н526	439725,49	3327191,17
н527	439724,74	3327190,92
н528	439723,99	3327190,69
н529	439723,24	3327190,47
н530	439715,77	3327188,33
н531	439713,33	3327187,57
н532	439710,92	3327186,7
н533	439708,56	3327185,71
н534	439680,05	3327173,04
н535	439678,85	3327172,53
н536	439677,63	3327172,05
н537	439676,4	3327171,6
н538	439657,11	3327164,98
н539	439654,36	3327164,13
н540	439651,56	3327163,46
н541	439648,72	3327162,97
н542	439628,26	3327160,11
н543	439627,74	3327160,04
н544	439627,22	3327159,98
н545	439626,7	3327159,92
н546	439604,23	3327157,57

Изм. № подл.	Подп. и дата	Взам. инв. №

Изм.	Кол.уч.	Лист	№док.	Подп.	Дата

3152.085.00.0/0.1284-ПМТ6.ТЧ

Лист

26

н547	439603,7	3327157,52
н548	439603,18	3327157,48
н549	439602,66	3327157,44
н550	439568,84	3327155,09
н551	439568,2	3327155,07
н552	439567,56	3327155,09
н553	439566,92	3327155,14
н554	439551,21	3327157,08
н555	439547,43	3327161,94
н556	439542,21	3327162,58
н557	439542	3327162,61
н558	439541,79	3327162,64
н559	439541,57	3327162,67
н560	439441,24	3327178,63
н561	439441,24	3327178,63
н562	439439,06	3327178,98
н563	439438,94	3327178,92
н564	439435,18	3327177,19
н565	439435,18	3327177,19
н566	439434,23	3327176,76
н567	439434,23	3327176,76
н568	439431,38	3327175,45
н569	439431,21	3327174,58
н570	439429,78	3327172,54
н571	439425,34	3327171
н572	439418,01	3327167,83
н573	439407,74	3327161,86
н574	439396,31	3327155,22
н575	439391,76	3327150,78
н576	439378,85	3327138,21
н577	439374,92	3327134,38
н578	439371,49	3327130,93
н579	439364,1	3327123,52
н580	439360,97	3327119,57
н581	439361,63	3327117,58
н582	439347,51	3327100,03
н583	439347,5	3327100,02
н584	439345,73	3327097,41
н585	439345,61	3327097,5
н586	439337,85	3327086,23
н587	439336,41	3327083,84
н588	439335,64	3327082,49
н589	439334,89	3327081,12
н590	439326,11	3327068,63
н591	439325,26	3327067,51
н592	439323,1	3327064,67
н593	439321,69	3327062,78
н594	439321,13	3327061,98
н595	439322,32	3327061,13
н596	439320,35	3327059,09
н597	439319,28	3327059,29
н598	439309,55	3327045,17
н599	439310,72	3327044,42
н600	439307,76	3327039,84
н601	439304,79	3327035,26
н602	439305,64	3327034,64
н603	439302,98	3327030,98
н604	439302,13	3327031,6
н605	439299,68	3327028,32

Инв. № подл.	Подп. и дата	Взам. инв. №	

Изм.	Кол.уч.	Лист	№док.	Подп.	Дата

3152.085.00.0/0.1284-ПМТ6.ТЧ

Лист

27

н606	439297,23	3327025,03
н607	439296,2	3327025,79
н608	439295,44	3327026,36
н609	439290,03	3327018,48
н610	439279,82	3327004,57
н611	439249,4	3326963,2
н612	439249,98	3326962,79
н613	439245,94	3326957,11
н614	439241,9	3326951,44
н615	439241,12	3326952,01
н616	439234,49	3326943
н617	439231,81	3326939,37
н618	439218,17	3326920,83
н619	439194,39	3326888,52
н620	439193,36	3326887,12
н621	439193,11	3326886,8
н622	439192,96	3326886,63
н623	439192,82	3326886,46
н624	439192,41	3326886,04
н625	439189,88	3326883,54
н626	439182,22	3326875,97
н627	439171,45	3326865,34
н628	439166,55	3326870,29
н629	439154,5	3326859,9
н630	439138,64	3326846,25
н631	439123,53	3326832,89
н632	439111,35	3326823,05
н633	439106,73	3326819,32
н634	439034,99	3326761,31
н635	439031	3326757,9
н636	439028,78	3326755,82
н637	439026,58	3326753,71
н638	439025,09	3326752,14
н639	439021,74	3326748,55
н640	438959,31	3326679,3
н641	438947,16	3326665,82
н642	438946,76	3326665,38
н643	438937,84	3326655,49
н644	438901,36	3326616,42
н645	438872,78	3326585,81
н646	438862,56	3326595,35
н647	438847,38	3326581,34
н648	438836,87	3326569,27
н649	438855,67	3326552,9
н650	438857,99	3326550,88
н651	438861,92	3326555,4
н652	438869,69	3326548,65
н653	438877,68	3326541,7
н654	438836,75	3326494,68
н655	438836,42	3326494,32
н656	438836,06	3326493,97
н657	438835,47	3326493,47
н658	438832,32	3326490,93
н659	438817,32	3326478,8
н660	438800,33	3326460,6
н661	438790,15	3326449,7
н662	438765,54	3326423,34
н663	438748,27	3326404,85
н664	438732,77	3326388,25

Изнв. № подл.	Подп. и дата	Взам. инв. №	

Изм.	Кол.уч.	Лист	№док.	Подп.	Дата

3152.085.00.0/0.1284-ПМТ6.ТЧ

Лист

28

н665	438732,45	3326387,89
н666	438732,13	3326387,53
н667	438731,83	3326387,16
н668	438731,53	3326386,79
н669	438731,25	3326386,4
н670	438730,96	3326386,02
н671	438730,91	3326385,95
н672	438730,61	3326385,52
н673	438729,86	3326384,45
н674	438728,52	3326382,55
н675	438727,45	3326381,01
н676	438725,68	3326378,48
н677	438725,25	3326377,87
н678	438685,74	3326321,54
н679	438685,59	3326321,31
н680	438685,2	3326320,76
н681	438684,8	3326320,16
н682	438684,42	3326319,56
н683	438684,2	3326319,18
н684	438684,06	3326318,94
н685	438683,99	3326318,82
н686	438683,2	3326317,39
н687	438646,44	3326251,18
н688	438638,38	3326236,66
н689	438637,82	3326235,66
н690	438637,65	3326235,34
н691	438637,32	3326234,7
н692	438622,72	3326204,82
н693	438610,44	3326179,7
н694	438610,09	3326178,95
н695	438609,71	3326178,07
н696	438594,35	3326140,1
н697	438563,58	3326064,02
н698	438544,67	3326017,25
н699	438510,62	3325933,08
н700	438457,27	3325801,17
н701	438437,65	3325752,65
н702	438426,51	3325725,11
н703	438415,1	3325696,91
н704	438411,75	3325688,62
н705	438409,54	3325683,16
н706	438408,93	3325681,63
н707	438408,66	3325680,9
н708	438408,56	3325680,58
н709	438408,43	3325680,2
н710	438408,34	3325679,91
н711	438408,08	3325679,13
н712	438407,62	3325677,44
н713	438405,39	3325669,2
н714	438401,84	3325656,07
н715	438391,64	3325618,35
н716	438382,99	3325586,39
н717	438382,76	3325585,45
н718	438382,58	3325584,52
н719	438382,38	3325583,07
н720	438380,32	3325566,45
н721	438380,17	3325565,06
н722	438376,37	3325534,46
н723	438373,77	3325513,38

Изм. № подл.	Подп. и дата	Взам. инв. №	

Изм.	Кол.уч.	Лист	№док.	Подп.	Дата

3152.085.00.0/0.1284-ПМТ6.ТЧ

Лист

29

н724	438373,05	3325507,47
н725	438373	3325506,76
н726	438373	3325506,72
н727	438372,98	3325506,19
н728	438372,98	3325505,89
н729	438372,97	3325505,55
н730	438372,95	3325504,33
н731	438372,82	3325497
н732	438372,23	3325464,96
н733	438371,95	3325449,14
н734	438371,73	3325437,2
н735	438371,38	3325417,66
н736	438370,63	3325376,67
н737	438370,08	3325346,22
н738	438369,53	3325315,97
н739	438369,16	3325295,35
н740	438368,86	3325278,99
н741	438368,61	3325265,41
н742	438368,33	3325250,01
н743	438367,94	3325228,66
н744	438367,74	3325217,42
н745	438367,6	3325209,42
н746	438367,52	3325205,42
н747	438367,5	3325205,13
н748	438367,48	3325204,97
н749	438360,64	3325149,52
н750	438355,18	3325105,65
н751	438347,53	3325077,14
н752	438343,81	3325063,31
н753	438337,73	3325040,68
н754	438336,57	3325037,11
н755	438323,74	3324997,73
н756	438319,7	3324985,31
н757	438314,49	3324969,31
н758	438309,81	3324954,95
н759	438296,16	3324913,05
н760	438283,51	3324874,2
н761	438277,43	3324855,52
н762	438275,25	3324848,84
н763	438274,79	3324847,19
н764	438274,47	3324845,5
н765	438274,34	3324844,23
н766	438274,29	3324843,8
н767	438274,25	3324842,28
н768	438274,25	3324842,08
н769	438274,29	3324841,49
н770	438274,3	3324841,29
н771	438274,34	3324840,74
н772	438274,36	3324840,36
н773	438274,41	3324839,91
н774	438274,47	3324839,33
н775	438275,15	3324832,8
н776	438275,53	3324829,16
н777	438275,58	3324828,33
н778	438275,55	3324827,5
н779	438275,46	3324826,68
н780	438275,29	3324825,87
н781	438275,06	3324825,07
н782	438274,75	3324824,3

Изнв. № подл.	Подп. и дата	Взам. инв. №

Изм.	Кол.уч.	Лист	№док.	Подп.	Дата

3152.085.00.0/0.1284-ПМТ6.ТЧ

Лист

30

н783	438273,97	3324822,54
н784	438267,26	3324807,51
н785	438263,69	3324799,52
н786	438258	3324786,75
н787	438256,38	3324783,13
н788	438255,55	3324781,36
н789	438251,78	3324774,26
н790	438235,6	3324743,88
н791	438218,34	3324711,47
н792	438215,51	3324706,16
н793	438209,92	3324695,66
н794	438209,01	3324693,95
н795	438208,6	3324693,19
н796	438208,22	3324692,47
н797	438207,86	3324691,78
н798	438207,6	3324691,26
н799	438207,22	3324690,48
н800	438205,47	3324686,73
н801	438203,71	3324682,97
н802	438199,19	3324673,3
н803	438189,18	3324651,87
н804	438187,2	3324647,65
н805	438175,85	3324623,35
н806	438164,71	3324599,5
н807	438155,58	3324581,55
н808	438146,52	3324563,8
н809	438138,43	3324547,96
н810	438122,18	3324516,11
н811	438070,64	3324415,13
н812	438056,36	3324387,14
н813	438028,4	3324332,36
н814	438025,14	3324325,98
н815	438023,19	3324322,16
н816	438023,17	3324322,12
н817	438023,14	3324322,07
н818	438023,12	3324322,02
н819	438023,08	3324321,95
н820	438023,06	3324321,91
н821	438023,03	3324321,85
н822	438023,02	3324321,82
н823	438022,97	3324321,73
н824	438022,95	3324321,69
н825	438022,95	3324321,69
н826	438022,91	3324321,61
н827	438022,89	3324321,56
н828	438022,85	3324321,49
н829	438022,82	3324321,43
н830	438022,76	3324321,32
н831	438022,7	3324321,2
н832	438022,64	3324321,08
н833	438022,56	3324320,93
н834	438022,52	3324320,84
н835	438022,38	3324320,56
н836	438022,25	3324320,32
н837	438022,16	3324320,14
н838	438022,02	3324319,86
н839	438021,93	3324319,7
н840	438021,8	3324319,44
н841	438021,66	3324319,16

Изнв. № подл.	Подп. и дата	Взам. инв. №

Изм.	Кол.уч.	Лист	№док.	Подп.	Дата

3152.085.00.0/0.1284-ПМТ6.ТЧ

Лист

31

н842	438021,48	3324318,8
н843	438021,11	3324318,05
н844	438021,11	3324318,05
н845	438021,11	3324318,05
н846	438021,11	3324318,04
н847	438021,1	3324318,03
н848	438021,08	3324317,98
н849	438021,04	3324317,9
н850	438020,96	3324317,74
н851	438020,88	3324317,55
н852	438020,81	3324317,41
н853	438020,73	3324317,24
н854	438020,65	3324317,06
н855	438020,54	3324316,84
н856	438020,48	3324316,7
н857	438020,38	3324316,48
н858	438020,29	3324316,28
н859	438020,23	3324316,13
н860	438020,11	3324315,85
н861	438020,05	3324315,73
н862	438019,94	3324315,46
н863	438019,89	3324315,34
н864	438019,85	3324315,26
н865	438009,19	3324290,19
н866	438005,38	3324281,23
н867	437996,12	3324259,44
н868	437992,63	3324251,23
н869	437987,27	3324238,64
н870	437981,92	3324226,07
н871	437980,14	3324221,87
н872	437976,12	3324212,42
н873	437968,44	3324194,36
н874	437965,21	3324186,76
н875	437958,26	3324170,43
н876	437958,11	3324170,07
н877	437958,08	3324170
н878	437957,92	3324169,61
н879	437957,5	3324168,62
н880	437956,7	3324166,75
н881	437955,69	3324164,37
н882	437954,19	3324160,85
н883	437950,22	3324151,51
н884	437940,79	3324129,33
н885	437934,69	3324115,65
н886	437923,08	3324089,62
н887	437918,55	3324079,48
н888	437906,77	3324053,06
н889	437896,3	3324029,59
н890	437893,44	3324023,18
н891	437892,96	3324022,11
н892	437889,65	3324014,69
н893	437878,87	3323990,47
н894	437873,11	3323978,15
н895	437866,09	3323963,12
н896	437862,96	3323956,43
н897	437849,4	3323927,4
н898	437843,76	3323915,31
н899	437837,17	3323901,2
н900	437831,25	3323888,53

Инв. № подл.	Подп. и дата	Взам. инв. №	

Изм.	Кол.уч.	Лист	№док.	Подп.	Дата

3152.085.00.0/0.1284-ПМТ6.ТЧ

Лист

32

н901	437822,86	3323870,58
н902	437820,26	3323865
н903	437814,91	3323853,56
н904	437805,95	3323834,37
н905	437794,91	3323810,74
н906	437786,26	3323792,24
н907	437777,63	3323773,75
н908	437775,43	3323769,05
н909	437763,52	3323743,55
н910	437756,48	3323728,47
н911	437751,66	3323717,14
н912	437749,68	3323712,49
н913	437747,74	3323707,93
н914	437746,33	3323704,6
н915	437743,85	3323698,78
н916	437741,05	3323692,2
н917	437739,66	3323688,93
н918	437738,97	3323687,28
н919	437738,5	3323685,93
н920	437736,6	3323679,73
н921	437734,88	3323674,12
н922	437723,96	3323638,46
н923	437721,31	3323629,8
н924	437717,91	3323616,27
н925	437716,36	3323610,07
н926	437713,62	3323599,13
н927	437707,14	3323573,19
н928	437703,31	3323557,88
н929	437701,38	3323550,16
н930	437698,78	3323539,76
н931	437696,34	3323530,02
н932	437693,06	3323516,92
н933	437686,42	3323490,35
н934	437686,4	3323490,24
н935	437684,69	3323484,28
н936	437678,38	3323462,34
н937	437674,42	3323448,57
н938	437669,15	3323430,24
н939	437666,97	3323422,67
н940	437665,02	3323415,92
н941	437657,11	3323395,36
н942	437650,68	3323378,63
н943	437647,83	3323371,22
н944	437647,43	3323370,09
н945	437647,22	3323369,35
н946	437647,1	3323368,95
н947	437646,84	3323367,78
н948	437646,72	3323367,14
н949	437641,84	3323342,22
н950	437641,6	3323341,43
н951	437641,14	3323340,27
н952	437640,51	3323339,13
н953	437637,01	3323333,33
н954	437629,75	3323321,25
н955	437628,44	3323319,1
н956	437628,09	3323318,61
н957	437621,98	3323311,32
н958	437615,87	3323304,04
н959	437602,49	3323288,12

Изм. № подл.	Подп. и дата	Взам. инв. №

Изм.	Кол.уч.	Лист	№док.	Подп.	Дата

3152.085.00.0/0.1284-ПМТ6.ТЧ

Лист

33

н960	437584,86	3323267,14
н961	437572,27	3323252,15
н962	437563,25	3323241,43
н963	437552,92	3323229,12
н964	437537,5	3323210,78
н965	437527,01	3323198,3
н966	437518,82	3323188,55
н967	437512,27	3323180,75
н968	437499,49	3323165,53
н969	437495,36	3323160,05
н970	437488,41	3323150,84
н971	437483,63	3323144,5
н972	437471,68	3323128,67
н973	437464,38	3323119,01
н974	437454,05	3323105,31
н975	437452,74	3323103,58
н976	437452,32	3323103
н977	437451,92	3323102,41
н978	437443,79	3323088,93
н979	437435,73	3323075,52
н980	437426,07	3323059,48
н981	437419,29	3323048,2
н982	437417,24	3323044,8
н983	437415,21	3323041,41
н984	437415,02	3323041,06
н985	437414,7	3323040,45
н986	437414,52	3323040,08
н987	437413,52	3323038,04
н988	437408,64	3323028,05
н989	437396,4	3323002,98
н990	437394,7	3322999,51
н991	437393,73	3322997,52
н992	437390,3	3322990,5
н993	437388,76	3322987,35
н994	437386,3	3322981,16
н995	437383,91	3322974,95
н996	437378,87	3322961,85
н997	437375,49	3322953,05
н998	437372,51	3322945,31
н999	437371,96	3322943,9
н1000	437371,91	3322943,75
н1001	437371,83	3322943,56
н1002	437371,75	3322943,34
н1003	437371,59	3322942,93
н1004	437371,31	3322942,18
н1005	437370,57	3322940,27
н1006	437370,52	3322940,13
н1007	437370,46	3322939,98
н1008	437370,3	3322939,56
н1009	437370,28	3322939,5
н1010	437370,24	3322939,39
н1011	437370,11	3322938,96
н1012	437370,06	3322938,82
н1013	437370,04	3322938,75
н1014	437369,97	3322938,51
н1015	437369,84	3322938,07
н1016	437369,78	3322937,83
н1017	437369,46	3322936,66
н1018	437368,84	3322934,34

Изм. № подл.	Подп. и дата	Взам. инв. №

Изм.	Кол.уч.	Лист	№док.	Подп.	Дата

3152.085.00.0/0.1284-ПМТ6.ТЧ

н1019	437367,85	3322930,64
н1020	437362,87	3322912,11
н1021	437357,79	3322893,19
н1022	437357,79	3322893,19
н1023	437357,01	3322890,32
н1024	437351,59	3322870,11
н1025	437350,43	3322865,65
н1026	437349,74	3322861,55
н1027	437349,16	3322857,94
н1028	437347,93	3322850,22
н1029	437347,37	3322846,66
н1030	437347,37	3322846,66
н1031	437344,9	3322831,16
н1032	437341,82	3322811,78
н1033	437339,8	3322799,11
н1034	437337,8	3322786,53
н1035	437335,43	3322771,61
н1036	437333,35	3322758,52
н1037	437330,59	3322741,2
н1038	437327,07	3322719,08
н1039	437320,28	3322676,37
н1040	437317,99	3322662,54
н1041	437307,31	3322619,83
н1042	437303,43	3322604,31
н1043	437301,49	3322596,55
н1044	437300,52	3322592,67
н1045	437299,55	3322588,79
н1046	437296,15	3322575,21
н1047	437293,73	3322565,51
н1048	437291,5	3322556,58
н1049	437289,88	3322550,14
н1050	437288,11	3322543,03
н1051	437285,68	3322533,33
н1052	437282,77	3322521,69
н1053	437280,83	3322513,93
н1054	437275,48	3322492,51
н1055	437266,76	3322478,24
н1056	437258,27	3322444,69
н1057	437259,19	3322430,56
н1058	437241,79	3322373,74
н1059	437236,54	3322356,64
н1060	437234,68	3322349,24
н1061	437222,21	3322299,37
н1062	437207,11	3322238,97
н1063	437194,06	3322186,78
н1064	437191,14	3322175,11
н1065	437187,47	3322160,4
н1066	437186,73	3322157,46
н1067	437182,65	3322143,25
н1068	437177,58	3322125,63
н1069	437176,69	3322122,09
н1070	437172,71	3322106,2
н1071	437165,73	3322078,27
н1072	437157,72	3322046,27
н1073	437151,76	3322022,43
н1074	437148,45	3322011,61
н1075	437141,06	3321987,49
н1076	437133,13	3321961,61
н1077	437122,08	3321925,56

Изнв. № подл.	Подп. и дата	Взам. инв. №

Изм.	Кол.уч.	Лист	№док.	Подп.	Дата

3152.085.00.0/0.1284-ПМТ6.ТЧ

н1078	437122,03	3321925,4
н1079	437121,79	3321924,77
н1080	437121,57	3321924,27
н1081	437120,9	3321922,69
н1082	437116,59	3321912,54
н1083	437101,69	3321877,53
н1084	437085,15	3321842,06
н1085	437073,37	3321816,85
н1086	437069,56	3321808,68
н1087	437065,78	3321800,95
н1088	437049,51	3321767,65
н1089	437027,68	3321722,96
н1090	437005,62	3321677,81
н1091	437000,2	3321666,72
н1092	436997,59	3321661,38
н1093	436990,02	3321645,89
н1094	436961,76	3321588,04
н1095	436943,63	3321550,94
н1096	436931,64	3321526,39
н1097	436917,81	3321498,08
н1098	436910,52	3321483,18
н1099	436896,45	3321454,36
н1100	436880,99	3321422,73
н1101	436867,77	3321395,67
н1102	436858,96	3321377,63
н1103	436844,4	3321347,84
н1104	436843,73	3321346,44
н1105	436842,87	3321344,49
н1106	436834,47	3321324,72
н1107	436831,29	3321317,24
н1108	436816,87	3321283,33
н1109	436806,98	3321260,09
н1110	436806,59	3321259,1
н1111	436806,27	3321258,16
н1112	436806,04	3321257,39
н1113	436796,3	3321221,14
н1114	436788,46	3321191,95
н1115	436787,62	3321188,82
н1116	436787,43	3321188,09
н1117	436787,21	3321187,03
н1118	436786,66	3321183,91
н1119	436775,66	3321121,77
н1120	436771,45	3321097,99
н1121	436764,02	3321056,01
н1122	436760,08	3321033,78
н1123	436755,19	3321006,11
н1124	436755,08	3321005,53
н1125	436754,99	3321005,15
н1126	436743,39	3320967,3
н1127	436738,94	3320952,77
н1128	436735,72	3320939,71
н1129	436732,9	3320933,1
н1130	436728,1	3320917,47
н1131	436707,96	3320867,69
н1132	436679	3320796,15
н1133	436659,44	3320747,84
н1134	436647,82	3320719,12
н1135	436629,7	3320674,36
н1136	436623,09	3320658,04

Изнв. № подл.	Подп. и дата	Взам. инв. №

Изм.	Кол.уч.	Лист	№док.	Подп.	Дата

3152.085.00.0/0.1284-ПМТ6.ТЧ

Лист

36

н1137	436616,49	3320641,65
н1138	436608,48	3320617,05
н1139	436600,48	3320592,5
н1140	436595,97	3320578,64
н1141	436595,61	3320577,54
н1142	436595,16	3320575,94
н1143	436594,84	3320574,3
н1144	436594,65	3320572,64
н1145	436594,57	3320571,49
н1146	436592,96	3320548,57
н1147	436592,16	3320537,28
н1148	436592,12	3320535,54
н1149	436592,16	3320534,42
н1150	436592,23	3320533,71
н1151	436592,3	3320532,98
н1152	436592,45	3320531,91
н1153	436592,7	3320530,17
н1154	436593,49	3320524,59
н1155	436594,54	3320517,01
н1156	436595,24	3320512,01
н1157	436596,9	3320504,78
н1158	436599,93	3320491,62
н1159	436600,91	3320487,37
н1160	436601,51	3320484,76
н1161	436601,66	3320484,12
н1162	436601,84	3320483,41
н1163	436601,97	3320482,93
н1164	436602,09	3320482,53
н1165	436602,36	3320481,74
н1166	436609,49	3320462,12
н1167	436612,01	3320455,18
н1168	436612,42	3320454,14
н1169	436612,73	3320453,44
н1170	436613,27	3320452,37
н1171	436620,45	3320439,88
н1172	436622,39	3320436,53
н1173	436623,2	3320435,12
н1174	436627,12	3320429,87
н1175	436627,66	3320429,29
н1176	436650,9	3320404,33
н1177	436652,1	3320402,74
н1178	436670,48	3320377,39
н1179	436675,98	3320368,6
н1180	436678,65	3320364,33
н1181	436680,87	3320360,77
н1182	436683,06	3320357,18
н1183	436683,36	3320356,48
н1184	436683,76	3320355,27
н1185	436697,24	3320304,81
н1186	436702,06	3320274,36
н1187	436702,17	3320273,58
н1188	436702,21	3320273,03
н1189	436700,92	3320201,21
н1190	436700,86	3320200,3
н1191	436700,77	3320199,7
н1192	436694,95	3320172,07
н1193	436690,11	3320149,73
н1194	436685,35	3320127,36
н1195	436684,95	3320125,69

Инв. № подл.	Подп. и дата	Взам. инв. №

Изм.	Кол.уч.	Лист	№док.	Подп.	Дата

3152.085.00.0/0.1284-ПМТ6.ТЧ

Лист

37

н1196	436684,63	3320124,84
н1197	436684,24	3320124,02
н1198	436683,82	3320123,33
н1199	436682,14	3320120,84
н1200	436659,43	3320087,22
н1201	436637,86	3320055,29
н1202	436607,33	3320010,11
н1203	436604,9	3320006,93
н1204	436553,89	3319932,92
н1205	436550,77	3319929,08
н1206	436523,26	3319895,15
н1207	436472,34	3319832,36
н1208	436434,59	3319785,81
н1209	436424,8	3319773,74
н1210	436361,82	3319696,06
н1211	436333,03	3319660,55
н1212	436318,98	3319635,19
н1213	436306,16	3319612,04
н1214	436278,96	3319562,91
н1215	436259,03	3319523,59
н1216	436247,46	3319500,77
н1217	436237,24	3319480,61
н1218	436226,74	3319461,86
н1219	436222,24	3319453,3
н1220	436220,77	3319449,8
н1221	436176,28	3319375,88
н1222	436186,06	3319369,4
н1223	436182,81	3319363,6
н1224	436193,3	3319374,68
н1225	436198,99	3319363,13
н1226	436206,65	3319375,58
н1227	436197,71	3319380,95
н1228	436194,5	3319382,88
н1229	436222,59	3319429,64
н1230	436222,34	3319431,17
н1231	436223,51	3319431,19
н1232	436224,97	3319433,61
н1233	436237,14	3319453,89
н1234	436241,35	3319463,02
н1235	436247,25	3319473,55
н1236	436254,57	3319487,86
н1237	436258,32	3319495,26
н1238	436269,89	3319518,08
н1239	436289,72	3319557,21
н1240	436294,21	3319565,31
н1241	436327,03	3319629,44
н1242	436342,94	3319653,58
н1243	436343,61	3319654,52
н1244	436468,1	3319808,03
н1245	436481,74	3319824,74
н1246	436532,66	3319887,53
н1247	436542,92	3319900,19
н1248	436562,98	3319925,04
н1249	436575,75	3319943,81
н1250	436598,29	3319976,02
н1251	436614,86	3320000,07
н1252	436616,09	3320003,4
н1253	436631,67	3320026,45
н1254	436631,24	3320028,22

Изн. № подл.	Подп. и дата	Взам. инв. №

Изм.	Кол.уч.	Лист	№док.	Подп.	Дата

3152.085.00.0/0.1284-ПМТ6.ТЧ

н1255	436631,06	3320028,36
н1256	436643,59	3320044,11
н1257	436648,91	3320051,98
н1258	436651,92	3320057,74
н1259	436666,36	3320078,15
н1260	436678,75	3320096,38
н1261	436692,8	3320116,97
н1262	436692,88	3320117,09
н1263	436694,76	3320120,53
н1264	436694,76	3320120,53
н1265	436694,76	3320120,53
н1266	436695,94	3320124,28
н1267	436695,94	3320124,28
н1268	436711,05	3320196,65
н1269	436710,97	3320196,66
н1270	436711,89	3320233,01
н1271	436712,58	3320259,95
н1272	436712,69	3320259,94
н1273	436713,1	3320266,24
н1274	436713,13	3320267,63
н1275	436709,89	3320291,34
н1276	436709,35	3320295,31
н1277	436709,23	3320295,7
н1278	436701,78	3320323,62
н1279	436693,07	3320357,47
н1280	436691,66	3320359,62
н1281	436684,59	3320370,16
н1282	436672,24	3320388,63
н1283	436671,88	3320390,12
н1284	436670,06	3320396,72
н1285	436665,25	3320403,34
н1286	436642,01	3320428,53
н1287	436625,31	3320446,47
н1288	436618,47	3320465,32
н1289	436618,24	3320465,95
н1290	436617,05	3320469,37
н1291	436615,55	3320473,74
н1292	436613,38	3320480,89
н1293	436612	3320484,86
н1294	436611,21	3320488,2
н1295	436610,52	3320490,52
н1296	436610,33	3320491,29
н1297	436608,01	3320500,85
н1298	436607,55	3320502,74
н1299	436605,78	3320510,6
н1300	436605,18	3320513,24
н1301	436605,5	3320513,87
н1302	436605,88	3320514,98
н1303	436604,66	3320524,01
н1304	436604,55	3320524,85
н1305	436603,89	3320529,59
н1306	436603,5	3320532,37
н1307	436603,3	3320533,81
н1308	436603,2	3320534,52
н1309	436603,13	3320535,18
н1310	436603,11	3320535,84
н1311	436603,12	3320536,15
н1312	436603,07	3320536,54
н1313	436609,35	3320536,06

Изнв. № подл.	Подп. и дата	Взам. инв. №	

Изм.	Кол.уч.	Лист	№док.	Подп.	Дата

3152.085.00.0/0.1284-ПМТ6.ТЧ

Лист

39

н1314	436610,11	3320545,99
н1315	436603,84	3320546,48
н1316	436603,84	3320546,51
н1317	436603,78	3320546,51
н1318	436605,57	3320571,9
н1319	436606,01	3320574,17
н1320	436626,82	3320638,06
н1321	436627,04	3320638,68
н1322	436650,09	3320695,43
н1323	436650,13	3320695,52
н1324	436650,91	3320697,79
н1325	436655,36	3320710,72
н1326	436654,83	3320710,93
н1327	436654,76	3320710,97
н1328	436695,18	3320810,8
н1329	436696,5	3320810,27
н1330	436738,14	3320913,12
н1331	436738,74	3320914,81
н1332	436744,21	3320932,67
н1333	436744,75	3320934,18
н1334	436745,31	3320936
н1335	436747,89	3320944,43
н1336	436747,52	3320944,53
н1337	436748,57	3320948,53
н1338	436749,62	3320952,53
н1339	436754,8	3320972,24
н1340	436757,71	3320983,28
н1341	436759,31	3320989,38
н1342	436761,36	3320997,15
н1343	436762,39	3321001,09
н1344	436763,81	3321006,49
н1345	436764,28	3321008,28
н1346	436766,17	3321018,49
н1347	436769,22	3321035,01
н1348	436771,7	3321048,47
н1349	436775,69	3321070,06
н1350	436781,22	3321100,02
н1351	436784,83	3321119,58
н1352	436786,84	3321130,41
н1353	436787,54	3321134,63
н1354	436795,6	3321171,34
н1355	436796,26	3321175,06
н1356	436798,07	3321185,18
н1357	436798,15	3321185,58
н1358	436798,91	3321188,43
н1359	436799,79	3321191,68
н1360	436801,31	3321197,34
н1361	436808,84	3321231,67
н1362	436843,47	3321323,11
н1363	436886,49	3321411,91
н1364	436887,24	3321413,18
н1365	436898,48	3321436,01
н1366	436907,66	3321454,58
н1367	436926,29	3321492,26
н1368	436928,72	3321497,17
н1369	436929,49	3321498,75
н1370	436932,86	3321505,69
н1371	436939,41	3321519,38
н1372	436950,92	3321543,44

Инв. № подл.	Подп. и дата	Взам. инв. №

Изм.	Кол.уч.	Лист	№док.	Подп.	Дата

3152.085.00.0/0.1284-ПМТ6.ТЧ

Лист

40

н1373	436969,14	3321581,54
н1374	436977,26	3321598,37
н1375	436987,48	3321619,3
н1376	436996,47	3321637,72
н1377	436997,45	3321639,83
н1378	436998,66	3321642,19
н1379	437001,55	3321648,11
н1380	437010,21	3321665,86
н1381	437014,63	3321674,93
н1382	437015,92	3321677,57
н1383	437016,59	3321678,93
н1384	437017,23	3321680,31
н1385	437024,25	3321695,22
н1386	437026,9	3321700,9
н1387	437030,01	3321707,54
н1388	437037,09	3321722,69
н1389	437039,18	3321721,59
н1390	437039,18	3321721,6
н1391	437067,67	3321779,79
н1392	437079,37	3321803,7
н1393	437097,62	3321842,94
н1394	437099,2	3321847,09
н1395	437100,54	3321850,18
н1396	437100,82	3321850,75
н1397	437104,94	3321858,69
н1398	437106,07	3321861,12
н1399	437106,75	3321862,5
н1400	437111,21	3321873,62
н1401	437123,35	3321903,63
н1402	437129,52	3321918,89
н1403	437137,85	3321939,48
н1404	437149,49	3321977,45
н1405	437155,8	3321998,06
н1406	437159,97	3322011,66
н1407	437161,36	3322016,19
н1408	437162,13	3322018,92
н1409	437188,09	3322122,63
н1410	437197,15	3322154,14
н1411	437213,23	3322218,37
н1412	437219,42	3322247,26
н1413	437229,06	3322289,06
н1414	437229,9	3322292,37
н1415	437230,84	3322296,44
н1416	437234,83	3322313,75
н1417	437238,09	3322327,85
н1418	437242,29	3322344,62
н1419	437248,22	3322364,98
н1420	437251,66	3322376,31
н1421	437252,3	3322378,76
н1422	437261,35	3322408,33
н1423	437269,36	3322434,55
н1424	437271,17	3322440,47
н1425	437277,01	3322464,27
н1426	437280,71	3322479,33
н1427	437295,01	3322537,6
н1428	437326,19	3322662,65
н1429	437328,32	3322672,88
н1430	437330,64	3322687,44
н1431	437332,31	3322697,92

Изм. № подл.	Подп. и дата	Взам. инв. №

Изм.	Кол.уч.	Лист	№док.	Подп.	Дата

3152.085.00.0/0.1284-ПМТ6.ТЧ

Лист

41

н1432	437333,14	3322703,17
н1433	437333,97	3322708,41
н1434	437334,83	3322713,77
н1435	437335,68	3322719,13
н1436	437338,12	3322734,46
н1437	437346,28	3322785,75
н1438	437349,51	3322806,08
н1439	437351,24	3322816,93
н1440	437353,18	3322828
н1441	437354,02	3322832,8
н1442	437355,9	3322840,97
н1443	437357,51	3322846,89
н1444	437357,52	3322846,92
н1445	437357,61	3322847,24
н1446	437357,69	3322847,57
н1447	437357,87	3322848,2
н1448	437358,18	3322849,47
н1449	437358,65	3322851,33
н1450	437360,87	3322860,19
н1451	437378	3322929,03
н1452	437414,39	3323019,56
н1453	437452,56	3323084
н1454	437453,36	3323085,2
н1455	437456,6	3323090,68
н1456	437461,12	3323098,31
н1457	437464,1	3323103,34
н1458	437466,86	3323106,93
н1459	437471,04	3323112,35
н1460	437473,79	3323115,91
н1461	437474,36	3323116,76
н1462	437523,97	3323181,02
н1463	437524,13	3323181,22
н1464	437524,19	3323181,29
н1465	437524,87	3323182,07
н1466	437525,05	3323182,27
н1467	437590,03	3323256,44
н1468	437616,19	3323287,72
н1469	437618,26	3323290,4
н1470	437620,1	3323292,39
н1471	437638,01	3323313,8
н1472	437644,55	3323324,51
н1473	437644,56	3323324,53
н1474	437644,59	3323324,63
н1475	437651,33	3323344,61
н1476	437651,93	3323346,44
н1477	437653,26	3323350,34
н1478	437654,04	3323352,58
н1479	437654,6	3323354,15
н1480	437655,18	3323355,68
н1481	437656,1	3323357,88
н1482	437657,55	3323365,68
н1483	437657,74	3323366,17
н1484	437657,74	3323366,17
н1485	437657,89	3323366,71
н1486	437658,07	3323367,23
н1487	437659,42	3323370,72
н1488	437666,81	3323389,93
н1489	437667,12	3323390,74
н1490	437667,64	3323392,1

Изнв. № подл.	Подп. и дата	Взам. инв. №				

Изм.	Кол.уч.	Лист	№док.	Подп.	Дата

3152.085.00.0/0.1284-ПМТ6.ТЧ

Лист

42

н1491	437675,13	3323411,74
н1492	437676,5	3323415,98
н1493	437681,32	3323432,74
н1494	437687,44	3323454,03
н1495	437697,04	3323487,45
н1496	437698,18	3323491,99
н1497	437702,63	3323509,79
н1498	437705,38	3323520,8
н1499	437712,25	3323548,24
н1500	437717,88	3323570,78
н1501	437721,7	3323586,07
н1502	437731,73	3323626,47
н1503	437748,96	3323682,74
н1504	437766,46	3323723,84
н1505	437782,26	3323757,66
н1506	437782,35	3323757,87
н1507	437783,18	3323759,64
н1508	437887,68	3323983,36
н1509	437890,57	3323989,73
н1510	437928,42	3324074,66
н1511	437934,31	3324088,49
н1512	437954,1	3324138,91
н1513	437987,98	3324218,59
н1514	437990,22	3324217,64
н1515	438029,83	3324311,58
н1516	438080,71	3324411,14
н1517	438090,71	3324430,58
н1518	438101,23	3324451,14
н1519	438108,61	3324465,58
н1520	438116,07	3324480,17
н1521	438117,14	3324482,26
н1522	438119,87	3324487,88
н1523	438126,52	3324501,54
н1524	438128,71	3324506,07
н1525	438130,24	3324508,51
н1526	438132,1	3324512,03
н1527	438133,11	3324513,95
н1528	438134,87	3324517,55
н1529	438135,28	3324518,38
н1530	438136,26	3324520,39
н1531	438137,56	3324522,84
н1532	438144,19	3324535,35
н1533	438144,29	3324535,54
н1534	438144,54	3324536,04
н1535	438144,88	3324536,72
н1536	438145,57	3324538,09
н1537	438150,07	3324547,04
н1538	438151,62	3324550,11
н1539	438153,48	3324553,82
н1540	438154,92	3324556,68
н1541	438154,95	3324556,73
н1542	438155,05	3324556,93
н1543	438170,26	3324588,95
н1544	438172,19	3324593
н1545	438174,04	3324596,89
н1546	438174,05	3324596,9
н1547	438179,6	3324605,54
н1548	438196,8	3324642,55
н1549	438194,74	3324643,51

Изнв. № подл.	Подп. и дата	Взам. инв. №				

Изм.	Кол.уч.	Лист	№док.	Подп.	Дата

3152.085.00.0/0.1284-ПМТ6.ТЧ

Лист

43

н1550	438200,48	3324655,79
н1551	438209,13	3324674,31
н1552	438214,57	3324685,97
н1553	438215,48	3324687,85
н1554	438217,54	3324691,73
н1555	438229,06	3324713,36
н1556	438239,25	3324732,48
н1557	438252,56	3324757,48
н1558	438258,96	3324769,48
н1559	438261,44	3324774,15
н1560	438262,56	3324776,42
н1561	438283,15	3324822,24
н1562	438283,15	3324822,24
н1563	438283,15	3324822,24
н1564	438283,91	3324825,28
н1565	438284,13	3324828,42
н1566	438284,13	3324828,42
н1567	438284,13	3324828,42
н1568	438283,22	3324837,22
н1569	438282,94	3324840,46
н1570	438282,87	3324841,06
н1571	438282,86	3324841,19
н1572	438282,85	3324841,35
н1573	438282,82	3324841,8
н1574	438282,8	3324842,19
н1575	438282,8	3324842,26
н1576	438282,82	3324843,2
н1577	438282,93	3324844,2
н1578	438283,12	3324845,18
н1579	438283,39	3324846,15
н1580	438283,74	3324847,22
н1581	438286,67	3324856,24
н1582	438291,14	3324869,96
н1583	438293,03	3324875,12
н1584	438302,77	3324901,69
н1585	438303,89	3324904,75
н1586	438305,36	3324908,96
н1587	438333,85	3324999,65
н1588	438343,98	3325032,25
н1589	438365,64	3325102,4
н1590	438368,6	3325124,2
н1591	438371,95	3325151,33
н1592	438376,87	3325191,26
н1593	438378,47	3325205,63
н1594	438378,84	3325226,09
н1595	438382,94	3325452,53
н1596	438383,74	3325496,51
н1597	438383,98	3325506,12
н1598	438384,05	3325506,84
н1599	438385,96	3325522,36
н1600	438389,5	3325550,97
н1601	438392,34	3325574,01
н1602	438392,96	3325579,04
н1603	438393,21	3325581,05
н1604	438393,36	3325582,27
н1605	438393,41	3325582,62
н1606	438393,45	3325582,84
н1607	438393,58	3325583,42
н1608	438394,53	3325586,96

Изнв. № подл.	Подп. и дата	Взам. инв. №

Изм.	Кол.уч.	Лист	№док.	Подп.	Дата

3152.085.00.0/0.1284-ПМТ6.ТЧ

Лист

44

н1609	438394,82	3325588,03
н1610	438394,9	3325588,6
н1611	438418,85	3325677,44
н1612	438491,36	3325856,37
н1613	438491,46	3325856,61
н1614	438495,19	3325867,81
н1615	438495,22	3325867,9
н1616	438496,94	3325872
н1617	438498,59	3325875,93
н1618	438498,66	3325876,09
н1619	438498,68	3325876,13
н1620	438500,27	3325879,27
н1621	438501,91	3325882,43
н1622	438523,54	3325935,87
н1623	438535,61	3325965,68
н1624	438544,36	3325987,29
н1625	438559,73	3326025,47
н1626	438589,04	3326097,86
н1627	438599,25	3326122,88
н1628	438620,01	3326174,16
н1629	438636,47	3326207,86
н1630	438640,54	3326216,19
н1631	438642,28	3326220,43
н1632	438646,27	3326227,91
н1633	438647,21	3326229,83
н1634	438647,28	3326229,99
н1635	438647,44	3326230,29
н1636	438649,82	3326234,58
н1637	438656,16	3326246,47
н1638	438694,15	3326314,46
н1639	438740,42	3326380,38
н1640	438771,42	3326413,62
н1641	438807,7	3326452,37
н1642	438808,98	3326453,74
н1643	438819,63	3326465,15
н1644	438819,77	3326465,26
н1645	438836,64	3326478,99
н1646	438844,14	3326485,09
н1647	438845	3326485,92
н1648	438845,81	3326486,8
н1649	438848,35	3326489,71
н1650	438867,36	3326511,56
н1651	438882,8	3326529,29
н1652	438901,33	3326513,17
н1653	438911,83	3326525,23
н1654	438902,65	3326533,23
н1655	438917,91	3326546,59
н1656	438935,26	3326571,13
н1657	438922,13	3326582,55
н1658	438921,37	3326583,22
н1659	438917,08	3326586,95
н1660	438883,32	3326548,06
н1661	438875,36	3326555
н1662	438867,52	3326561,82
н1663	438875,19	3326570,64
н1664	438876,68	3326572,35
н1665	438879,19	3326575,09
н1666	438923,92	3326622,99
н1667	438945,55	3326646,16

Изм. № подл.	Подп. и дата	Взам. инв. №	

Изм.	Кол.уч.	Лист	№док.	Подп.	Дата

3152.085.00.0/0.1284-ПМТ6.ТЧ

н1668	438946,91	3326647,63
н1669	438948,25	3326649,11
н1670	438956,28	3326658,02
н1671	438980,37	3326684,74
н1672	438996,45	3326702,58
н1673	439009,89	3326717,48
н1674	439029,23	3326738,93
н1675	439031,89	3326741,88
н1676	439035,26	3326745,43
н1677	439036,58	3326746,68
н1678	439038,82	3326748,8
н1679	439123,91	3326817,77
н1680	439142,85	3326833,83
н1681	439153,17	3326835,2
н1682	439160,01	3326841,13
н1683	439164,28	3326844,85
н1684	439169,5	3326849,84
н1685	439169,71	3326850,03
н1686	439171,35	3326848,37
н1687	439186,53	3326863,37
н1688	439194,12	3326870,86
н1689	439197,94	3326874,63
н1690	439200,79	3326877,45
н1691	439200,88	3326877,54
н1692	439200,91	3326877,57
н1693	439200,93	3326877,59
н1694	439201,69	3326878,38
н1695	439202,39	3326879,19
н1696	439203,17	3326880,2
н1697	439259,67	3326956,97
н1698	439284,84	3326991,16
н1699	439297,19	3327007,95
н1700	439299,77	3327011,48
н1701	439303,15	3327016,39
н1702	439309,09	3327025,07
н1703	439339,57	3327069,67
н1704	439347,73	3327081,61
н1705	439351,33	3327086,87
н1706	439354,75	3327091,77
н1707	439356,88	3327094,55
н1708	439369,63	3327110,67
н1709	439371,08	3327112,5
н1710	439370,89	3327114,12
н1711	439376,76	3327121,55
н1712	439379,77	3327125,35
н1713	439381,11	3327127,04
н1714	439381,88	3327128,01
н1715	439382,31	3327128,54
н1716	439382,61	3327128,9
н1717	439382,84	3327129,15
н1718	439383,32	3327129,66
н1719	439387,06	3327133,49
н1720	439391,96	3327138,5
н1721	439394,69	3327141,3
н1722	439395,9	3327142,53
н1723	439397,02	3327143,58
н1724	439398,21	3327144,55
н1725	439399,47	3327145,41
н1726	439400,8	3327146,17

Изнв. № подл.	Подп. и дата	Взам. инв. №	

Изм.	Кол.уч.	Лист	№док.	Подп.	Дата

3152.085.00.0/0.1284-ПМТ6.ТЧ

Лист

46

н1727	439414,6	3327153,4
н1728	439425,28	3327158,99
н1729	439429,46	3327161,18
н1730	439440,44	3327166,6
н1731	439500,45	3327157,06
н1732	439506,93	3327156,45
н1733	439533,51	3327151,8
н1734	439539,69	3327150,82
н1735	439540,04	3327150,76
н1736	439540,39	3327150,72
н1737	439540,74	3327150,67
н1738	439541,03	3327150,63
н1739	439554,77	3327148,78
н1740	439561,26	3327147,52
н1741	439582,01	3327149,13
н1742	439608,07	3327150,78
н1743	439625,64	3327153,05
н1744	439636,15	3327154,26
н1745	439641,08	3327155,02
н1746	439641,41	3327155,19
н1747	439641,53	3327155,08
н1748	439645,03	3327155,62
н1749	439650,29	3327155,84
н1750	439660,72	3327159,22
н1751	439670,63	3327162,46
н1752	439685,43	3327168,24
н1753	439694,58	3327172,34
н1754	439714,42	3327181,49
н1755	439728,03	3327184,73
н1756	439738,33	3327188,06
н1757	439751,87	3327191,49
н1758	439774,87	3327197,36
н1759	439803,45	3327205,26
н1760	439821,2	3327209,7
н1761	439838,56	3327212,66
н1762	439847,85	3327213,57
н1763	439857,67	3327214,65
н1764	439876,38	3327217,91
н1765	439888,96	3327218,98
н1766	439923,06	3327222,28
н1767	439924,19	3327222,4
н1768	439925,31	3327222,48
н1769	439926,45	3327222,54
н1770	439948,86	3327223,78
н1771	439956,12	3327224,06
н1772	439964,86	3327224,3
н1773	439969,44	3327224,43
н1774	439979,02	3327225,32
н1775	439983,94	3327225,75
н1776	440010,12	3327228,64
н1777	440029,93	3327229,88
н1778	440041,86	3327229,66
н1779	440066,33	3327228,92
н1780	440069,25	3327228,63
н1781	440079,91	3327227,33
н1782	440084,51	3327226,55
н1783	440095,87	3327225,02
н1784	440103,19	3327223,52
н1785	440115,25	3327219,7

Изм. № подл.	Подп. и дата	Взам. инв. №

Изм.	Кол.уч.	Лист	№док.	Подп.	Дата

3152.085.00.0/0.1284-ПМТ6.ТЧ

Лист

47

н1786	440128,55	3327214,94
н1787	440135,39	3327212,56
н1788	440157,07	3327206,74
н1789	440186,02	3327199,28
н1790	440196,05	3327196,95
н1791	440201,47	3327195,21
н1792	440212,89	3327191,56
н1793	440222,82	3327188,38
н1794	440243,65	3327179,3
н1795	440248,38	3327177,48
н1796	440254,04	3327175,46
н1797	440281,36	3327166,18
н1798	440312,43	3327156,92
н1799	440315,09	3327156,12
н1800	440323,88	3327152,39
н1801	440334,7	3327146,83
н1802	440337,39	3327145,38
н1803	440360,03	3327130,58
н1804	440370,98	3327121,83
н1805	440398,9	3327099,53
н1806	440406,48	3327093,61
н1807	440410,32	3327090,41
н1808	440437,79	3327068,48
н1809	440488,49	3327023,66
н1810	440497,11	3327015,88
н1811	440512,22	3327002,31
н1812	440519,74	3326995,56
н1813	440527,5	3326988,6
н1814	440535,72	3326981,19
н1815	440545,73	3326972,49
н1816	440564,84	3326956,18
н1817	440573,31	3326949,19
н1818	440632,11	3326901,4
н1819	440672,13	3326854,24
н1820	440672,23	3326854,05
н1821	440680,37	3326838,98
н1822	440685,61	3326829,27
н1823	440682,01	3326826,25
н1824	440692,78	3326813,42
н1825	440696,28	3326816,25
н1826	440706,58	3326803,32
н1827	440708,52	3326805,03
н1828	440711,39	3326807,55
н1	436117,81	3319280,33

Каталог координат поворотных точек границ образуемых земельных участков, представлен в таблице 1.6

Таблица 1.6. Каталог координат поворотных точек границ образуемых земельных участков в системе координат МСК-22 зона 3.

№№ пун-кта	X	Y
н1	434547,41	3316194,17
н2	434547,38	3316197,29
н3	434479,99	3316245,29
н4	434437,07	3316282,76

Взам. инв. №
Подп. и дата
Инв. № подл.

Изм.	Кол.уч.	Лист	№док.	Подп.	Дата

3152.085.00.0/0.1284-ПМТ6.ТЧ

Лист
48

н5	434430,99	3316288,88
н6	434428,83	3316287,4
н7	434430,9	3316285,5
н8	434433,66	3316284,29
н9	434451,04	3316268,58
н10	434469,07	3316253,65
н11	434494,15	3316232,87
н12	434504,01	3316225,43
н13	434514,89	3316217,65
н14	434424,5	3316295,41
н15	434402,28	3316317,77
н16	434406,1	3316321,74
н17	434399,92	3316327,58
н18	434393,02	3316320,31
н19	434396,86	3316316,78
н20	434421,98	3316293,69
н21	434431,81	3316338,09
н22	434422,63	3316346,57
н23	434422,21	3316346,96
н24	434420,35	3316345,69
н25	434418,61	3316344,83
н26	434415,51	3316344,15
н27	434412,46	3316344,38
н28	434406	3316347,27
н29	434376,13	3316385,52
н30	434375,23	3316399,37
н31	434371,98	3316398,76
н32	434368,55	3316398,12
н33	434373,46	3316386,5
н34	434379,94	3316377,87
н35	434417,49	3316327,8
н36	434413,17	3316323,31
н37	434415,49	3316321,09
н38	434423,43	3316329,02
н39	434587,51	3316719,22
н40	434577,15	3316719,95
н41	434577,77	3316717,61
н42	434917,62	3316839,09
н43	434914,01	3316842,59
н44	434870,83	3316821,89
н45	434846,32	3316810,15
н46	434834,89	3316804,65
н47	434829,02	3316801,82
н48	434814,39	3316795,25
н49	434798,61	3316788,16
н50	434793,21	3316785,74
н51	434780,43	3316779,97
н52	434770	3316779,97
н53	434760,56	3316775,91
н54	434764,96	3316766,57
н55	434800,74	3316783,5
н56	434836,73	3316800,59
н57	434872,72	3316817,72
н58	436172,06	3319289,31
н59	436169,53	3319298,26
н60	436164,01	3319317,83
н61	436158,17	3319302,4
н62	436115,48	3319291,59
н63	436117,81	3319280,33

Инв. № подл.	Подп. и дата	Взам. инв. №				
			Изм.	Кол.уч.	Лист	№ док.

3152.085.00.0/0.1284-ПМТ6.ТЧ

н64	436120,78	3319281,07
н65	436120,98	3319280,15
н66	436123,66	3319268,29
н67	436136,98	3319271,66
н68	436142,84	3319280,77
н69	436160,46	3319284,84
н70	436204,68	3319351,61
н71	436200,08	3319360,93
н72	436198,21	3319361,86
н73	436198,99	3319363,13
н74	436193,3	3319374,68
н75	436182,81	3319363,6
н76	436178,24	3319355,43
н77	436166,11	3319323,37
н78	436169,98	3319309,7
н79	436175,37	3319290,58
н80	436177,4	3319291,36
н81	436172,21	3319303,9
н82	436175,03	3319311,35
н83	436185,96	3319340,22
н84	436201,22	3319344,63
н1	434547,41	3316194,17

1.5 Вид разрешенного использования образуемых земельных участков в соответствии с проектом планировки территории в случаях, предусмотренных Градостроительным кодексом Российской Федерации

Виды разрешенного использования для земельных участков установлены в соответствии с Правилами землепользования и застройки, устанавливающие градостроительные регламенты на основании внесенных изменений и дополнений в решение Алтайского районного Собрания депутатов от 30.06.2015 года № 39 (в редакции от 28.02.2017 г № 64) «Об утверждении Правил землепользования и застройки муниципального образования Айский сельсовет Алтайского района Алтайского края».

Ведомость разрешенного использования образуемых земельных участков, представлена в таблице 1.7

Таблица 1.7. Ведомость разрешенного использования образуемых земельных участков.

№ п/п	Кадастровый номер	Наименование вида разрешенного использования земельного участка/части земельного участка
1	22:00:000000:146/чзу1(1)	Для реконструкции и эксплуатации автомобильных дорог
2	22:00:000000:146/чзу1(2)	Для реконструкции и эксплуатации автомобильных дорог
3	22:02:000000:34/чзу1(1)	Для ведения личного подсобного хозяйства
4	22:02:000000:34/чзу1(2)	

Взам. инв. №					
Подп. и дата					
Инв. № подл.					
Изм.	Кол.уч.	Лист	№ док.	Подп.	Дата
3152.085.00.0/0.1284-ПМТ6.ТЧ					Лист
					50

5	22:02:000000:34/чзу1(3)	
6	22:02:000000:108/чзу1(1)	Для строительства газопровода-отвода и ГРС с. Нижняя Каянча
7	22:02:000000:108/чзу1(2)	Для строительства газопровода-отвода и ГРС с. Нижняя Каянча
8	22:02:000000:265/чзу1(1)	Для размещения объектов ЕСГ Подъездная автодорога к камере приема очистного устройства газопровода-отвода к ГРС с. Нижняя Каянча; Подъездная автодорога к ГРС с. Нижняя Каянча; Водозаборная скважина ГРС с. Нижняя Каянча
9	22:02:000000:265/чзу1(2)	
10	22:02:000000:265/чзу1(3)	
11	22:02:000000:351/чзу1	Использование, охрана, защита и воспроизводство лесов
12	22:02:000000:362чзу1	охрана, защита и воспроизводство лесов, использование лесов
13	22:02:000000:881чзу1	Для размещения автомобильной дороги общего пользования
14	22:02:000000:934/чзу1	автомобильный транспорт (для размещения автомобильной дороги общего пользования)
15	22:02:140005:15/чзу1	Под жилую застройку Индивидуальную
16	22:02:140005:16/чзу1	
17	22:02:140005:22/чзу1	
18	22:02:140005:44/чзу1	
19	22:02:140005:50/чзу1(1)	Для строительства газопровода-отвода и ГРС с.Нижняя Каянча
20	22:02:140005:50/чзу1(2)	
21	22:02:140005:76/чзу1	Для размещения объектов ЕСГ Дом операторов ГРС с. Нижняя Каянча, Площадки и проезды дома операторов ГРС с. Нижняя Каянча, Подъездная автодорога к дому операторов ГРС с. Нижняя Каянча, Водозаборная скважина ГРС с. Нижняя Каянча, Подъездная автодорога к ГРС с. Нижняя Каянча, Линия электропередачи кабельная водозаборной скважины ГРС с. Нижняя Каянча, Сети водоснабжения ГРС с. Нижняя Каянча, Газопровод дома операторов ГРС с. Нижняя Каянча, Резервуар сточных вод дома операторов ГРС с. Нижняя Каянча, Линия электропередачи кабельная дома операторов ГРС с. Нижняя Каянча, Линия связи кабельная дома операторов ГРС с. Нижняя Каянча, Линия электропередачи воздушная ВЛ-10 кВ к ОРС технологической связи газопровода - отвода к ГРС с. Нижняя Каянча
22	22:02:140005:80/чзу1	Для ведения личного подсобного хозяйства

Изм.	Кол.уч.	Лист	№ док.	Подп.	Дата	Изм. № подл.	Подп. и дата	Взам. инв. №

3152.085.00.0/0.1284-ПМТ6.ТЧ

Лист

51

23	22:02:250005:459/чзу1	Для туристско-рекреационной деятельности
24	22:02:250005:560/чзу1	Под промышленные предприятия
25	22:02:250005:2800/чзу1	Использование, охрана, защита и воспроизводство лесов
26	22:02:250005:2998/чзу1(1)	Использование лесов
27	22:02:250005:2998/чзу1(2)	
28	22:02:250005:3240/чзу1	Под жилую застройку индивидуальную
29	22:02:250005:3241/чзу1	
30	22:02:250005:3242/чзу1	
31	22:02:250005:3245/чзу1	
32	22:02:250005:3899/чзу1	
33	22:02:250005:4238/чзу1(1)	Для размещения автомобильной дороги общего пользования
34	22:02:250005:4238/чзу1(2)	
35	22:02:250005:4238/чзу1(3)	
36	22:02:250005:4241/чзу1(1)	
37	22:02:250005:4241/чзу1(2)	
38	22:02:250006:2510/чзу1(1)	Для размещения объектов ЕСГ Газопровод – отвод к ГРС с. Нижнекаянча, Подъездная автодорога к камере приема очистного устройства газопровода-отвода ГРС с. Нижнекаянча, Сети теплоснабжения ГРС с. Нижнекаянча, Площадки и проезды ГРС с. Нижнекаянча, Подъездная автодорога к ГРС с. Нижнекаянча, Линия электропередачи кабельная водозаборной скважины ГРС с. Нижнекаянча, Сети водоснабжения ГРС с. Нижнекаянча, здания насосной станции пожаротушения ГРС с. Нижнекаянча, Линия электропередачи кабельная ГРС с. Нижнекаянча, Газопровод к ДО ГРС с. Нижнекаянча
39	22:02:250006:2510/чзу1(2)	
40	22:02:000000:ЗУ1	-

1.6 Информация о правообладателях земельных участков

Ведомость, содержащая информацию о правообладателях земельных участков, представлена в таблице 1.8

Таблица 1.8. Ведомость, содержащая информацию о правообладателях земельных участков.

№ п/п	Кадастровый номер	Вид права, правообладатель
1	22:00:000000:146/чзу1(1)	Краевое государственное казенное учреждение "Управление автомобильных дорог Алтайского края", Постоянное (бессрочное пользование), №22-22-28/015/2010-202 от 15.04.2010
2	22:00:000000:146/чзу1(2)	Краевое государственное казенное учреждение "Управление

Взам. инв. №
Подп. и дата
Инв. № подл.

Изм.	Кол.уч.	Лист	№док.	Подп.	Дата	3152.085.00.0/0.1284-ПМТ6.ТЧ	Лист
							52

		автомобильных дорог Алтайского края", Постоянное (бессрочное пользование), №22-22-28/015/2010-202 от 15.04.2010
3	22:02:000000:34/чзу1(1)	Сафонов Валерий Иванович, Договор аренды земельного участка №69 от 24.07.2007
4	22:02:000000:34/чзу1(2)	Сафонов Валерий Иванович, Договор аренды земельного участка №69 от 24.07.2007
5	22:02:000000:34/чзу1(3)	Сафонов Валерий Иванович, Договор аренды земельного участка №69 от 24.07.2007
6	22:02:000000:108/чзу1(1)	правообладатель отсутствует
7	22:02:000000:108/чзу1(2)	правообладатель отсутствует
8	22:02:000000:265/чзу1(1)	Россия, Собственность № 22-22/001-22/001/003/2015-2536 от 20.03.2015 Публичное акционерное общество "Газпром" Аренда 30.07.2015 16:46:25 22-22/001-22/001/003/2015-9051/4 Договор аренды земельных участков, находящихся в федеральной собственности, № 14, выдан 28.04.2015, дата государственной регистрации: 30.07.2015, номер государственной регистрации: 22-22/001-22/001/003/2015-9051/1
9	22:02:000000:265/чзу1(2)	Россия, Собственность № 22-22/001-22/001/003/2015-2536 от 20.03.2015 Публичное акционерное общество "Газпром" Аренда 30.07.2015 16:46:25 22-22/001-22/001/003/2015-9051/4 Договор аренды земельных участков, находящихся в федеральной собственности, № 14, выдан 28.04.2015, дата государственной регистрации: 30.07.2015, номер государственной регистрации: 22-22/001-22/001/003/2015-9051/1
10	22:02:000000:265/чзу1(3)	Россия, Собственность № 22-22/001-22/001/003/2015-2536 от 20.03.2015 Публичное акционерное общество "Газпром" Аренда 30.07.2015 16:46:25 22-22/001-22/001/003/2015-9051/4 Договор аренды земельных участков, находящихся в федеральной собственности, № 14, выдан 28.04.2015, дата государственной регистрации: 30.07.2015, номер государственной регистрации: 22-22/001-22/001/003/2015-9051/1
11	22:02:000000:351/чзу1	ПАО «Россети Сибирь», Договор аренды лесного участка для строительства, реконструкции линейных объектов (КЛ-10 кВ) №1/228 от 09.07.2021
12	22:02:000000:362чзу1	Россия, Собственность № 22-22/001/020/2016-9936/1 от 26.12.2016
13	22:02:000000:881чзу1	Краевое государственное казенное учреждение "Управление автомобильных дорог Алтайского края", Постоянное (бессрочное) пользование, № 22:02:000000:881-22/114/2021-1 от 16.02.2021
14	22:02:000000:934/чзу1	Краевое государственное казенное учреждение "Управление автомобильных дорог Алтайского края» Постоянное (бессрочное) пользование, № 22:02:000000:934-22/111/2021-1 от 04.08.2021
15	22:02:140005:15/чзу1	Лембей Василий Якович, Собственность, № 22-22-18/020/2009-909 от 27.10.2009
16	22:02:140005:16/чзу1	Постоев Андрей Владиславович, Собственность, № 22:02:140005:16-22/138/2022-2 от 06.04.2022
17	22:02:140005:22/чзу1	Лавренович Светлана Викторовна, Договор аренды земельного участка' №93 от 18.03.2022 (Аренда №22:02:140005:22-22/123/2022-9 от 11.04.2022)
18	22:02:140005:44	Самсоненко Ирина Юльевна,

Изм. № подл.	Подп. и дата	Взам. инв. №	

Изм.	Кол.уч.	Лист	№ док.	Подп.	Дата	3152.085.00.0/0.1284-ПМТ6.ТЧ	Лист
							53

		Договор аренды' от 26.03.2009 (Аренда №22-22-18/005/2009-205 от 17.04.2009, срок с 17.04.2009 по 17.04.2012)
19	22:02:140005:50/чзу1(1)	правообладатель отсутствует
20	22:02:140005:50/чзу1(2)	правообладатель отсутствует
21	22:02:140005:76/чзу1	ПАО "Газпром", Договор аренды земельных участков, находящихся федеральной собственности с приложением №5/01/0278/16 от 11.03.2016
22	22:02:140005:80/чзу1	Петунин Сергей, Договор аренды земельного участка №7 от 27.09.2017
23	22:02:250005:459/чзу1	Россия, Собственность, 22:02:250005:459-22/001/2019-4 от 25.04.2019 Шишкова Наталья Геннадьевна, Аренда 25.04.2019 22:02:250005:459-22/001/2019-6 (Договор аренды лесного участка для осуществления рекреационной деятельности с приложениями, № П-1/16, выдан 24.11.2008, дата государственной регистрации: 05.12.2008, номер государственной регистрации: 22-22-24/049/2008-608)
24	22:02:250005:560/чзу1	Государственное унитарное предприятие дорожного хозяйства Алтайского края "Юго-Восточное дорожно-строительное управление", Договор аренды земельного участка' №74 от 17.05.2016
25	22:02:250005:2800/чзу1	ООО "Туристическое агенство Шульжик", Договор аренды №П-1/23 от 30.12.2008; ООО "Новый мир", Договор аренды №П-1/5 от 30.12.2008; ООО "Ода", Договор аренды №1/50 от 28.08.2008
26	22:02:250005:2998/чзу1(1)	Краевое государственное казенное учреждение "Управление автомобильных дорог Алтайского края», Постоянное (бессрочное) пользование, № 22:02:250005:2998-22/023/2017-2 от 16.06.2017
27	22:02:250005:2998/чзу1(2)	Краевое государственное казенное учреждение "Управление автомобильных дорог Алтайского края», Постоянное (бессрочное) пользование, № 22:02:250005:2998-22/023/2017-2 от 16.06.2017
28	22:02:250005:3240/чзу1	Скофырناق Алексей Георгиевич, Аренда (Договор аренды №403 от 06.12.2017)
29	22:02:250005:3241/чзу1	Скофырناق Алексей Георгиевич, Аренда 15.01.2018 22:02:250005:3241-22/002/2018-2 (Договор аренды № 406 от 06.12.2017)
30	22:02:250005:3242/чзу1	Скофырناق Алексей Георгиевич, Аренда 22:02:250005:3242 - 22/002/2018-2 (Договор аренды № 404 от 06.12.2017)
31	22:02:250005:3245/чзу1	Скофырناق Алексей Георгиевич, Аренда 15.01.2018 22:02:250005:3245-22/002/2018-2 (Договор аренды № 405 от 06.12.2017)
32	22:02:250005:3899/чзу1	Российская Федерация, Собственность, 22:02:250005:3899-22/001/2020-1 от 10.06.2020 Краевое государственное казенное учреждение "Управление автомобильных дорог Алтайского края», Постоянное (бессрочное) пользование № 22:02:250005:3899-22/111/2020-2 от 06.11.2020
33	22:02:250005:4238/чзу1(1)	Краевое государственное казенное учреждение "Управление автомобильных дорог Алтайского края», Постоянное (бессрочное) пользование № 22:02:250005:4238-22/114/2021-1 от 13.04.2021

Изм.	Кол.уч.	Лист	№док.	Подп.	Дата	Взам. инв. №
						Подп. и дата
Изм.	Кол.уч.	Лист	№док.	Подп.	Дата	Индв. № подл.

3152.085.00.0/0.1284-ПМТ6.ТЧ

Лист

54

34	22:02:250005:4238/чзу1(2)	Краевое государственное казенное учреждение "Управление автомобильных дорог Алтайского края», Постоянное (бессрочное) пользование № 22:02:250005:4238-22/114/2021-1 от 13.04.2021
35	22:02:250005:4238/чзу1(3)	Краевое государственное казенное учреждение "Управление автомобильных дорог Алтайского края», Постоянное (бессрочное) пользование № 22:02:250005:4238-22/114/2021-1 от 13.04.2021
36	22:02:250005:4241/чзу1(1)	Краевое государственное казенное учреждение "Управление автомобильных дорог Алтайского края», Постоянное (бессрочное) пользование № 22:02:250005:4241-22/114/2021-1 от 06.04.2021
37	22:02:250005:4241/чзу1(2)	Краевое государственное казенное учреждение "Управление автомобильных дорог Алтайского края», Постоянное (бессрочное) пользование № 22:02:250005:4241-22/114/2021-1 от 06.04.2021
38	22:02:250006:2510/чзу1(1)	Россия, Собственность, № 22-22/001-22/225/001/2016-24/1 от 22.01.2016 Публичное акционерное общество "Газпром", Договор аренды земельных участков, находящихся федеральной собственности с приложением' №5/01/0278/16 от 11.03.2016 (Аренда 01.06.2016 22-22/001-22/001/017/2016-1710/2 на 49 (сорок девять) лет)
39	22:02:250006:2510/чзу1(2)	Россия, Собственность, № 22-22/001-22/225/001/2016-24/1 от 22.01.2016 Публичное акционерное общество "Газпром", Договор аренды земельных участков, находящихся федеральной собственности с приложением' №5/01/0278/16 от 11.03.2016 (Аренда 01.06.2016 22-22/001-22/001/017/2016-1710/2 на 49 (сорок девять) лет)
40	22:02:000000:ЗУ1	Земли Администрации Алтайского района

1.7 Категория земель

Ведомость, содержащая информацию о категории земель , представлена в таблице 1.9.

Таблица 1.9. Ведомость категории земель

Взам. инв. №	Подп. и дата	Инв. № подл.	№	Кадастровый номер	Категория земель		
			п/				
			п				
			1	22:00:000000:146/чзу1(1)			
			2	22:00:000000:146/чзу1(2)			
			3	22:02:000000:351/чзу1			
			4	22:02:000000:362/чзу1			
			5	22:02:250005:459/чзу1			
			6	22:02:250005:2800/чзу1			
			7	22:02:250005:2998/чзу1(1)			
8	22:02:250005:2998/чзу1(2)						
9	22:02:250005:3899/чзу1						
10	22:02:000000:34/чзу1(1)	Земли сельскохозяйственного назначения					
Изм.	Кол.уч.	Лист	№док.	Подп.	Дата	3152.085.00.0/0.1284-ПМТ6.ТЧ	Лист
							55

11	22:02:000000:34/чзу1(2)	Земли промышленности, энергетики, транспорта, связи, радиовещания, телевидения, информатики, земли для обеспечения космической деятельности, земли обороны, безопасности и земли иного специального назначения	
12	22:02:000000:34/чзу1(3)		
13	22:02:000000:108/чзу1(1)		
14	22:02:000000:108/чзу1(2)		
15	22:02:000000:265/чзу1(1)		
16	22:02:000000:265/чзу1(2)		
17	22:02:000000:265/чзу1(3)		
18	22:02:000000:934/чзу1		
19	22:02:140005:50/чзу1(1)		
20	22:02:140005:50/чзу1(2)		
21	22:02:140005:76/чзу1		
22	22:02:250005:560/чзу1		
23	22:02:250005:4241/чзу1(1)		
24	22:02:250005:4241/чзу1(2)		
25	22:02:250006:2510/чзу1(1)		
26	22:02:250006:2510/чзу1(2)		
27	22:02:000000:881/чзу1		Земли населенных пунктов
28	22:02:140005:15/чзу1		
29	22:02:140005:16/чзу1		
30	22:02:140005:22/чзу1		
31	22:02:140005:44/чзу1		
32	22:02:140005:80/чзу1		
33	22:02:250005:3240/чзу1		
34	22:02:250005:3241/чзу1		
35	22:02:250005:3242/чзу1		
36	22:02:250005:3245/чзу1		
37	22:02:250005:4238/чзу1		
38	22:02:250005:4238/чзу2		
39	22:02:250005:4238/чзу3		
40	22:02:000000:3У1	-	

1.8 Адресные характеристики земельных участков

Ведомость, содержащая информацию об адресных характеристиках земельных участков, представлена в таблице 1.10.

Таблица 1.10 Ведомость адресных характеристик земельного участка

№ п/п	Кадастровый номер	Адресная характеристика земельных участков
1	22:00:000000:146/чзу1(1)	Алтайский кр., расположен на землях лесного фонда, Алтайского лесничества, Айского участкового лесничества: квартал № 9, части выделов №№ 3, 5, 6, 8, 9, 10, 11, 12, 14, 15, 17, 18, 21, 22, площадь 4, 62 га; квартал № 10, части выд
2	22:00:000000:146/чзу1(2)	
3	22:02:000000:34/чзу1(1)	Алтайский край, Алтайский район, под бывшим подсосом фермы №4

Взам. инв. №
Подп. и дата
Инв. № подл.

Изм.	Кол.уч.	Лист	№ док.	Подп.	Дата	3152.085.00.0/0.1284-ПМТ6.ТЧ	Лист
							56

4	22:02:000000:34/чзу1(2)	
5	22:02:000000:34/чзу1(3)	
6	22:02:000000:108/чзу1(1)	Алтайский край, район Алтайский, участок находится примерно в 8 км по направлению на юго-запад от с. Ая
7	22:02:000000:108/чзу1(2)	
8	22:02:000000:265/чзу1(1)	Алтайский край, Алтайский район, Айский сельсовет, юго-западнее с. Нижнекаянча
9	22:02:000000:265/чзу1(2)	
10	22:02:000000:265/чзу1(3)	
11	22:02:000000:351/чзу1	Алтайский край, Алтайский район, Айский сельсовет
12	22:02:000000:362/чзу1	
13	22:02:000000:881чзу1	Алтайский край, район Алтайский, в административных границах Айского сельсовета, п. Катунь, автомобильная дорога «Алтайское-Ая-Бирюзовая Катунь», км38+673 - км 40+822
14	22:02:000000:934/чзу1	Алтайский край, Алтайский район, в административных границах Айского сельсовета, автомобильная дорога "Алтайское-Ая-Бирюзовая Катунь" км40+822-км42+000
15	22:02:140005:15/чзу1	Алтайский край, район Алтайский, с. Нижнекаянча, ул. Куйбышева, дом 24
16	22:02:140005:16/чзу1	Алтайский край, район Алтайский, с. Нижнекаянча, ул. Куйбышева, дом 22
17	22:02:140005:22/чзу1	Алтайский край, район Алтайский, с. Нижнекаянча, ул. Куйбышева, дом 20
18	22:02:140005:44	Алтайский край, район Алтайский, с. Нижнекаянча, ул. Куйбышева, дом 26
19	22:02:140005:50/чзу1(1)	Алтайский край, Алтайский район, в южной части с. Нижняя Каянча
20	22:02:140005:50/чзу1(2)	
21	22:02:140005:76/чзу1	Алтайский край, Алтайский район, Айский сельсовет, примерно в 600 м на юго-запад от с. Нижнекаянча
22	22:02:140005:80/чзу1	Алтайский край, Алтайский район, село Нижнекаянча, улица Куйбышева, 18в
23	22:02:250005:459/чзу1	Алтайский край, Алтайский район, Алтайское лесничество, Айское участковое лесничество, лесной квартал № 8, часть выдела № 5
24	22:02:250005:560/чзу1	Алтайский край, район Алтайский
25	22:02:250005:2800/чзу1	Алтайский край, район Алтайский, Айский сельсовет, Алтайское лесничество, Айское участковое лесничество, лесные кварталы № 9 (часть), 10 (часть)
26	22:02:250005:2998/чзу1(1)	Алтайский край, Алтайский район, Алтайское лесничество, Айское участковое лесничество, квартал № 12 часть выдела № 16, квартал № 13 части выделов №№ 7, 13, 16, 17
27	22:02:250005:2998/чзу1(2)	
28	22:02:250005:3240/чзу1	Алтайский край, район Алтайский, село Нижнекаянча, улица Усть-Уба, 74
29	22:02:250005:3241/чзу1	Алтайский край, район Алтайский, с. Нижнекаянча, ул. Усть-Уба, 77
30	22:02:250005:3242/чзу1	Алтайский край, район Алтайский, с. Нижнекаянча, ул. Усть-Уба, 75

Изм. № подл.	Подп. и дата	Взам. инв. №	

Изм.	Кол.уч.	Лист	№док.	Подп.	Дата

3152.085.00.0/0.1284-ПМТ6.ТЧ

Лист

57

31	22:02:250005:3245/чзу1	Алтайский край, район Алтайский, село Нижнекаянча, улица Усть-Уба, 76
32	22:02:250005:3899/чзу1	Алтайский край, район Алтайский, Айский сельсовет, Алтайское лесничество, Айское участковое лесничество квартал № 8 часть выдела 15, квартал №9 части выделов 3, 5, 20, 23
33	22:02:250005:4238/чзу1(1)	Алтайский край, Алтайский район, с. Нижнекаянча, автомобильная дорога "Алтайское-Ая-Бирюзовая Катунь", км 49 + 914 - км 50 + 137, км 50 + 977 - км 51 + 160, км 51 + 177 - км 51+ 379
34	22:02:250005:4238/чзу1(2)	
35	22:02:250005:4238/чзу1(3)	
36	22:02:250005:4241/чзу1(1)	Алтайский край, район Алтайский, в административных границах Айского сельсовета, автомобильная дорога «Алтайское – Ая – Бирюзовая Катунь» км 42+800 – км 49+914, км 50+137 – км 50+977
37	22:02:250005:4241/чзу1(2)	
38	22:02:250006:2510/чзу1(1)	Алтайский край, Алтайский район, Айский сельсовет, примерно в 200 м на запад от с. Нижнекаянча
39	22:02:250006:2510/чзу1(2)	
40	22:02:000000:ЗУ1	Алтайский край, Алтайский район

Изм.	Кол.уч.	Лист	№док.	Подп.	Дата

3152.085.00.0/0.1284-ПМТ6.ТЧ

Лист

58

1.9 Целевое назначение лесов, вид (виды) разрешенного использования лесного участка, количественные и качественные характеристики лесного участка, сведения о нахождении лесного участка в границах особо защитных участков лесов

АКТ № 36
натурного технического обследования
лесного участка

с. Алтайское
(населенный пункт)

«06» сентября 2022 года
(дата)

Ведущий специалист отдела обеспечения полномочий в области лесных отношений по Алтайскому лесничеству управления лесами Министерства природных ресурсов и экологии Алтайского края Полежаков Андрей Юрьевич, участковый лесничий отдела обеспечения полномочий в области лесных отношений по Алтайскому лесничеству управления лесами Министерства природных ресурсов и экологии Алтайского края Бобров Алексей Юрьевич, на основании письма Министерства природных ресурсов и экологии Алтайского края, провели обследование лесного участка, по обращению ООО «МП «ЭнергоИнвест» для строительства, реконструкции, эксплуатации линейного объекта «Газопровод межпоселковый высокого давления от ГРС Нижняя Каянча до п. Катунь, с. Ая Алтайского района Алтайского края.

При обследовании установлено:

1. Участок расположен: Алтайский край, Алтайский район, Алтайское лесничество, Айское участковое лесничество, защитные леса, ценные леса (нерестоохраняемые полосы), эксплуатационные леса.

(указывается местонахождение лесного участка, целевое назначение лесов, категория защитности, наименование лесничества, участкового лесничества)

2. №№ кварталов и выделов: квартал 8 части выделов 5, 7; квартал 9 части выделов 3, 5, 23; квартал 10 часть выдела 13; квартал 12 части выделов 4, 5, 12, 15, 16, 17, 18, 19; квартал 13 части выделов 2, 7, 8, 9, 13, 14, 15, 16.

Субъект Российской Федерации - Алтайский край

Муниципальный район - Алтайский район

Лесистость муниципального района – 28,2 %

3. Общая площадь участков – **4,2457** га

в том числе:

лесных земель - 1,9126 га

из них: покрытых лесом – 1,5346 га

не покрытых лесом – 0,378 га

нелесных земель - 2,3331 га

из них: дороги – 0,1227

просеки – 2,2104

Изм. № подл.	Подп. и дата	Взам. инв. №			

						3152.085.00.0/0.1284-ПМТ6.ТЧ	Лист
							59
Изм.	Кол.уч.	Лист	№ док.	Подп.	Дата		

4. Описание лесного участка:

Таксационное описание участка:			Кадастровый номер участка	Площадь, га	Состав насаждения	Класс возраста / возраст лет	Бонитет	Полнота	Общий запас древесины, куб. м	Склон град.
Наименование участкового лесничества	№ Квартала	№ выдела								
1	2	3	4	5	6	7	8	9	10	11
Айское	8	5 часть	Часть 22:02:250005:459	0,0265	10Б	7/65	2	0,5	3	15
Айское	8	7 часть	Часть 22:02:000000:351	0,0031	10Б	7/65	2	0,4	2	23
Айское	9	3 часть	Части 22:02:250005:3899 22:00:000000:146 22:02:250005:2800	0,273	10Б+С	6/60	1	0,6	12	0
Айское	9	5 часть		0,197	10Б+С	6/60	2	0,6	54	0
Айское	9	23 часть		0,1198	Дорога					0
Айское	10	13 часть		0,0029	Дорога					0
Айское	12	4 часть		0,136	6С4Б+Ос	3/50	1	0,8	5	7
Айское	12	5 часть		0,282	Просека					5
Айское	12	12 часть		0,041	Просека					35
Айское	12	15 часть	0,113	Просека					25	
Айское	12	16 часть	0,146	Просека					15	
Айское	12	17 часть	0,576	8Б2С	5/50	2	0,7	39	5	
Айское	12	18 часть	0,017	Просека					10	
Айское	12	19 часть	0,182	Просека					20	
Айское	13	2 часть	Части 22:02:000000:362 22:02:250005:2998	0,23	Просека					15
Айское	13	7 часть	0,323	5С2Б3С	3/55	1	0,6	4	15	
Айское	13	8 часть	0,01	Просека					10	
Айское	13	9 часть	0,262	Просека					13	
Айское	13	13 часть	0,384	Просека					15	
Айское	13	14 часть	0,325	Просека					25	
Айское	13	15 часть	0,378	Прогалина					0	
Айское	13	16 часть	0,2184	Просека					13	
Итого:				4,2457					119	

Изм. № подл.	Подп. и дата	Взам. инв. №				
			Изм.	Кол.уч.	Лист	№док.

3152.085.00.0/0.1284-ПМТ6.ТЧ

Лист

60

Характеристика лесного участка

Наименование лесничества	Общая площадь, га	В том числе лесные земли, га				Итого
		покрытые лесной растительностью	из них: лесные культуры	лесные питомники, плантации	непокрытые лесной растительностью	
Алтайское	4,2457	1,5346	-	-	0,378	1,9126

В том числе нелесные земли, га

Наименование лесничества	дороги просеки	сенокосы	Воды	болота	пастбища	прочие земли	Всего
Алтайское	2,3331	-	-	-	-	-	2,3331

Характеристика насаждений

Целевое назначение лесов	Лесничество	Участковое лесничество /урочище (при наличии)	Лесной квартал	Хозяйство, преобладающая порода	Площадь (га)/запас древесины (тыс. куб. м) - всего	В том числе по группам возраста древостоя (га/тыс. куб. м)			
						молодняки	средневозрастные	припевающие	спелые и перестойные
Защитные леса, ценные леса (нерестохранные полосы)	Алтайское	Айское	8	Мягколиственное, береза	0,0296/ 0,005	-	-	-	0,0296/ 0,005
Защитные леса, ценные леса (нерестохранные полосы)	Алтайское	Айское	9	Мягколиственное, береза	0,47/ 0,066	-	-	0,47/ 0,066	-
Защитные леса, ценные леса (нерестохранные полосы)	Алтайское	Айское	12	Хвойное, сосна	0,136/ 0,005	-	0,136/ 0,005	-	-
Эксплуатационные леса	Алтайское	Айское	12	Мягколиственное, береза	0,576/ 0,039	-	-	0,576/ 0,039	-
Защитные леса, ценные леса (нерестохранные полосы)	Алтайское	Айское	13	Хвойное, сосна	0,323/ 0,004	-	0,323/ 0,004	-	-

Инва. № подл.	Подп. и дата	Взам. инв. №			
Изм.	Кол.уч.	Лист	№док.	Подп.	Дата

3152.085.00.0/0.1284-ПМТ6.ТЧ

Лист

61

Средние таксационные показатели насаждений лесного участка

Целевое назначение лесов	Преобладающая порода	Средн. состав насажден.	Средн. возраст насажден.	Бонитет	Полнота	Средний запас, куб. м./га		
						средневозрастные	приспевающие	спелые и перестойные
1	2	3	4	5	6	7	8	9
Защитные леса, ценные леса (нерестоохранные полосы)	Береза	10Б+С	60	2	0,5	-	80	-
Эксплуатационные леса	Береза	8Б2С	50	2	0,7	-	70	-

Объекты лесной инфраструктуры

N п/п	Лесничество	Участковое лесничество/урочище (при наличии)	Лесной квартал	Лесотаксационный выдел	Наименование объекта	Единица измерения	Объем
1	2	3	4	5	6	7	8
-	-	-	-	-	-	-	-

Особо защитные участки лесов

N п/п	Лесничество	Участковое лесничество/урочище (при наличии)	Лесной квартал	Лесотаксационный выдел	Назначение	Площадь (га)
1	2	3	4	5	6	7
-	-	-	-	-	-	-

Объекты лесного семеноводства

N п/п	Лесничество	Участковое лесничество/урочище (при наличии)	Лесной квартал	Лесотаксационный выдел	Наименование объекта лесного семеноводства	Единица измерения	Объем
1	2	3	4	5	6	7	8
-	-	-	-	-	-	-	-

Взам. инв. №	
Подп. и дата	
Инв. № подл.	

Изм.	Кол.уч.	Лист	№док.	Подп.	Дата

3152.085.00.0/0.1284-ПМТ6.ТЧ

Лист

62

Объекты, не связанные с созданием лесной инфраструктуры

N п/п	Лесничество	Участковое лесничество/урочище (при наличии)	Лесной квартал	Лесотаксационный выдел	Наименование объекта	Единица измерения	Объем
1	2	3	4	5	6	7	8
-	-	-	-	-	-	-	-

5. Особенности использования лесного участка:

Часть испрашиваемого лесного участка площадью 0,0325 га располагается на территории ООПТ Природный парк краевого значения «Ая».

Лесной участок с кадастровым номером 22:02250005:459 находится в пользовании по договору аренды № П – 1/16 от 24.11.2008 г для осуществления рекреационной деятельности.

Лесной участок с кадастровым номером 22:02:250005:3899 находится в пользовании по приказу Министерства природных ресурсов и экологии Алтайского края №964 от 14.08.2020 года для строительства, реконструкции, эксплуатации линейных объектов (автомобильной дороги).

Лесной участок с кадастровым номером 22:00:000000:146 находится в пользовании по распоряжению управления лесами Алтайского края №14 от 10.02.2009 года для строительства, реконструкции, эксплуатации линейных объектов (автомобильной дороги).

6. Оценка возможности использования лесного участка в заявленных целях:

Лесной участок пригоден для строительства, реконструкции, эксплуатации линейного объекта «Газопровод межпоселковый высокого давления от ГРС Нижняя Каянча до п. Катунь, с. Ая Алтайского района Алтайского края».

7. Замечания и предложения, данные по результатам обследования лесного участка:

Использование лесов для строительства, реконструкции, эксплуатации линейных объектов выполняется в соответствии со статьей 45 Лесного Кодекса РФ. Лесной участок не поставлен на государственный кадастровый учет.

Лица, проводившие обследование:

Ведущий специалист отдела обеспечения полномочий в области лесных отношений по Алтайскому лесничеству

Участковый лесничий отдела обеспечения полномочий в области лесных отношений по Алтайскому лесничеству



Полещук А.Ю.



Бобров А.Ю.

Неотъемлемой частью настоящего Акта является план лесного участка

Изм. № подл.	Подп. и дата	Взам. инв. №

Изм.	Кол.уч.	Лист	№док.	Подп.	Дата

3152.085.00.0/0.1284-ПМТ6.ТЧ

Лист

63

