

АЛТАЙСКИЙ КРАЙ

АДМИНИСТРАЦИЯ АЛТАЙСКОГО РАЙОНА

ПОСТАНОВЛЕНИЕ

05.12.2025 г.

с. Алтайское

№ 1955

О резервировании земель
для муниципальных нужд

В соответствии со ст. 56.1, с пунктами 1, 3 статьи 70.1 Земельного кодекса Российской Федерации, пунктом 15 части 1 статьи 15 Федерального закона от 06.10.2003 № 131-ФЗ «Об общих принципах организации местного самоуправления в Российской Федерации», Постановлением Правительства РФ от 22.07.2008 N 561 (ред. от 01.08.2022) О некоторых вопросах, связанных с резервированием земель для государственных или муниципальных нужд, руководствуясь Уставом муниципального образования Алтайский район, с учетом перспективы обеспечения условий для развития на территории муниципального образования физической культуры, массового спорта и благоустройства,

ПО С Т А Н О В Л Я Ю:

1. Зарезервировать для муниципальных нужд сроком на 3 (три) года, под индивидуальное жилищное строительство, в целях дальнейшего предоставления в собственность бесплатно отдельным категориям граждан, участникам специальной военной операции, в соответствии с законом Алтайского края от 07.09.2023 года № 45-ЗС «О случаях и порядке предоставления в собственность бесплатно земельных участков на территории Алтайского края отдельным категориям граждан в связи с их участием в специальной военной операции, а также категории граждан, имеющих право на бесплатное предоставление в собственность земельных участков, находящихся в государственной и муниципальной собственности в соответствии с законом Алтайского края от 9 ноября 2015 года N 98-ЗС «О бесплатном предоставлении в собственность земельных участков» земельный участок, собственность на который не разграничена, расположенный в Макарьевском сельсовете Алтайского района, в районе ул.Вишневой в соответствии с прилагаемой схемой (приложение 1)
2. Зарезервировать для муниципальных нужд сроком на 3 (три) года, для целей недропользования, земельный участок, собственность на который не разграничена, расположенный в Старобелокурихинском сельсовете Алтайского района, в районе ул.Овчинникова в

соответствии с прилагаемой схемой (приложение 2)

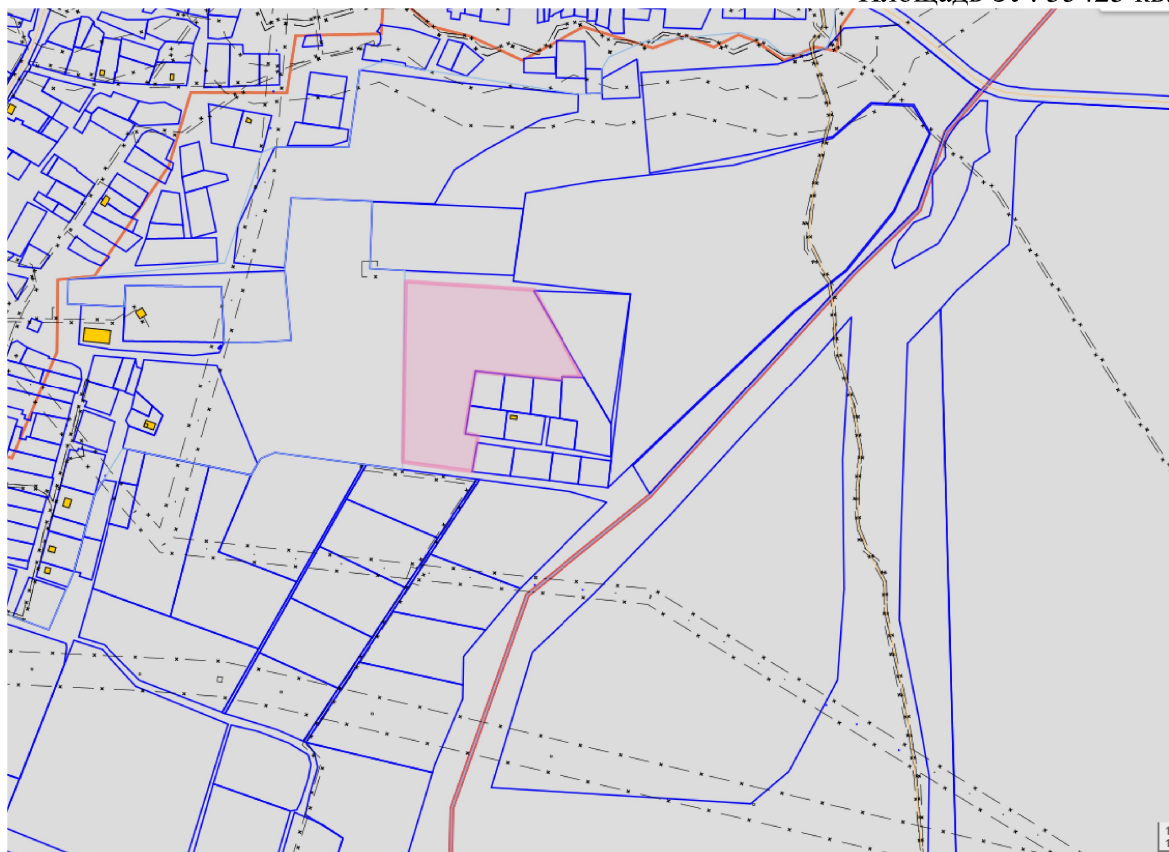
3. Комитету по строительству, транспорту, энергетике и связи, ЖКХ и дорожному хозяйству предусмотреть внесение соответствующих изменений в документы территориального планирования.
4. Настоящее постановление подлежит опубликованию на официальном сайте органов местного самоуправления муниципального образования Алтайский район в информационно-телекоммуникационной сети «Интернет»
5. Контроль за исполнением настоящего постановления возложить на заместителя Главы администрации Алтайского района Малюкова А.В.

Глава Алтайского района

В.А.Тырышкин

Схема расположения земельного участка на кадастровом плане территории

Площадь ЗУ: 35423 кв.м.



X	Y
3284125.8398	448978.3204
3284299.9998	448967.1204
3284364.3998	448850.0804
3284338.6398	448850.0804
3284336.3998	448846.1604
3284219.9198	448857.3604
3284205.9198	448772.2404
3284224.9598	448768.8804
3284221.5998	448760.4804
3284215.9998	448720.7204
3284122.4798	448734.1604

Условные обозначения:



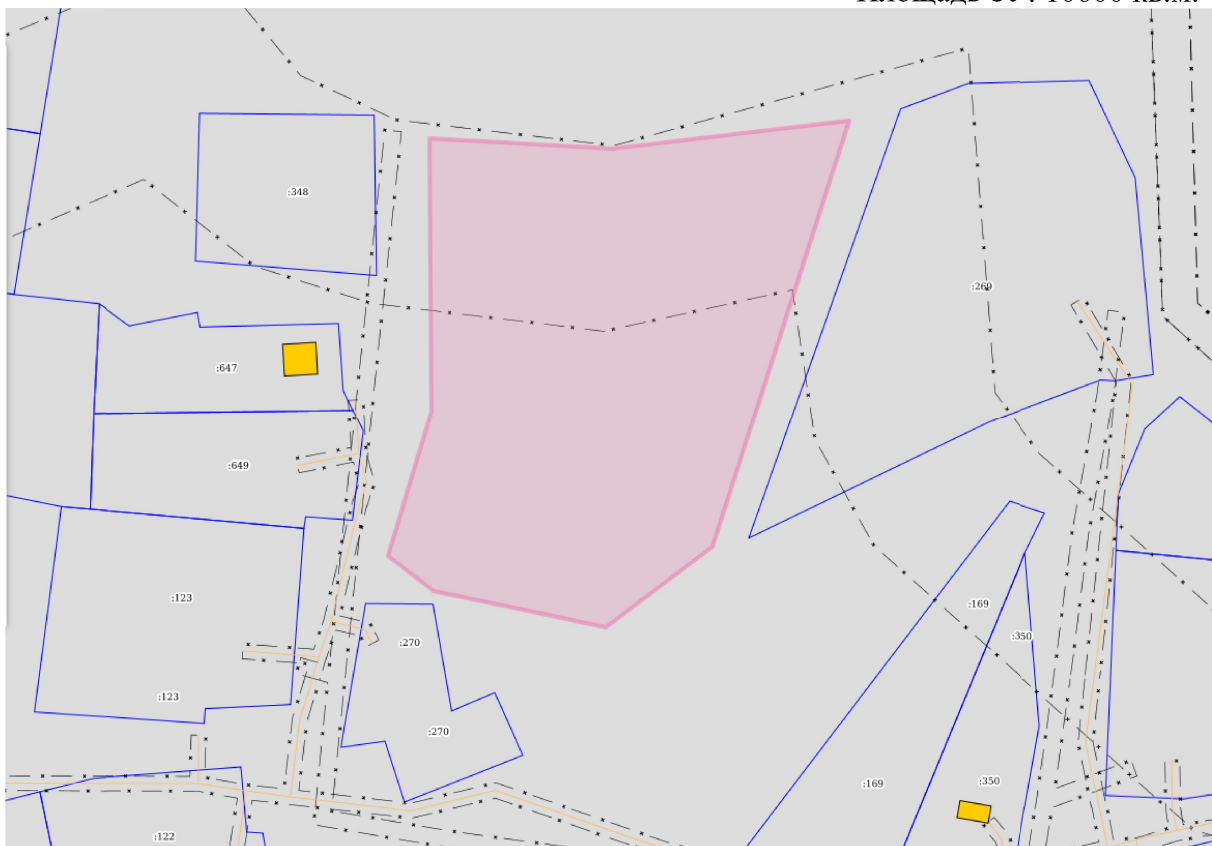


-  - границы образуемого земельного участка
-  - границы земельных участков, внесенных в ГКН

Схема расположения земельного участка на кадастровом плане территории
Площадь ЗУ: 10600 кв.м.



X	Y
3272236.4798	457677.3604
3272235.9198	457751.2804
3272285.4798	457748.4804
3272349.5998	457756.0404
3272312.6398	457640.6804
3272283.7998	457618.8404
3272237.0398	457628.6404
3272224.7198	457638.1604

Условные обозначения:

-  - границы образуемого земельного участка
-  - границы земельных участков, внесенных в ГКН